


Concello de Mugardos
(A Coruña)

INVENTARIO MUNICIPAL



RELACIÓN DE BENS INMOBLES


Conforme a inventario de bens municipais aprobado polo Pleno da Corporación o día 30.09.1994 e Refundido das rectificacións anuais comprensivo da rectificación 1ª á 17ª, ambas incluídas, aprobada polo Concello Pleno o día 30.09.2020



Concello de Mugardos
(A Coruña)

a) Conforme a inventario de bens municipais aprobado polo Pleno da Corporación o día 30.09.1994 e Refundido das rectificacións anuais comprensivo da rectificación 1ª á 17ª, ambas incluídas, aprobada polo Concello Pleno o día 30.09.2020


INMOBLE	UBICACIÓN
Mercado municipal	Praza Apelón s/n
Colexio Público As Lagoas (Desafectado)	Os Pedrosos s/n
Escuela Pública Unión Mugardesa	Francisco Yáñez Badia s/n
Escuela de Casás (Desafectado)	Camiño de Fieiteiras s/n
Casa do Concello	Avda. Galicia, 45
Vivenda	r/ Federico Mayo, 5
Vivenda	r/Ferrol, 11-2º d
Escola unitaria da Pedreira	Lg. de Novás, 1
Colexio Público Santiago Apóstol de Franza	Chousas de Morteirado
Colexio Francisco Vizoso Cancela (desafectado)	Chousas de Morteirado
Colexio Unitario de San Xoan	Teupoeira
Grupo Escolar Felipe Bello Piñeiro	r/Bello Piñeiro- O Seixo
Embalse e caseta de bombas do Baño	O Baño, s/n
Praza da Catedral	Peteiro, s/n
Depuradora en Mugardos	Monte Pandoira s/n
Praza Cantón de Cora	Cantón de Cora s/n
Praza Vella	Peteiro s/n
Pista polideportiva cuberta do Cristo	O Cristo, s/n
Pista polideportiva descuberta Unión Mugardesa	Yáñez Badia, s/n
Pista deportiva Casas Baratas	Casas Baratas, Praza s/n
Praza San Victorio	San Victorio s/n
Pista polideportiva Santiago Apóstol	Morteirado, Franza
Estación depuradora de O Seixo	O Seixo s/n
Pista deportiva en San Xoan	Lg. Teupoeira s/n
Caseta de bombas e estación de bombeo en O Seixo	O Seixo, s/n
Praza Campo do Río	Franza
Presa de Bordocedo	Bordocedo s/n
Fonte e lavadoiro da Redonda	A Redonda
Lavadoiro de Esteiro	



Concello de Mugardos
(A Coruña)


Lavadoiro de O Baño	
Fonte dos Catro Canos	
Fonte do Pixigo	
Fonte en Seaña	
Lavadoiro en Seaña	
Fonte e lavadoiro de Simou	
Lavadoiro en Esteirón	
Fonte en Esteirón	
Fonte Vella	
Lavadoiro da Barca	Mehá
Fonte e lavadoiro do Mexoto	Franza
Fonte de Noville	
Fonte e lavadoiro do Arrueiro	Franza
Fonte en Lodairo	
Fonte e lavadoiro Caberqueira	
Lavadoiro de Boado	
Fonte dos Anxos	
Fonte e lavadoiro en San Vitorio	
Fonte de Xuncedo	
Lavadoiro de Xuncedo	
Fonte en S.Xoan	
Parcela no Baño (1.123 m2)	Baño s/n
Parcela en Roibeiras (363 m2)	Roibeiras s/n
Parcela Campo da Rega (1.179 m2)	A Seaña
Parcela na Seaña (590 m2)	Seaña s/n
Parcela en Penso (1.903 m2)	Penso- Franza
Parcela en Lodairo / (414 m2)	Lodairo s/n. Franza
Parcela en cruce de Lodairo (214 m2)	Lodairo s/n. Franza
Parcela en Seaña (127 m2)	Seaña s/n.
Parcelas en C.Palma. Basureros (7.672 m2 e 1.644 m2)	A Palma s/n
Parcela en O Pazo (1.145 m2)	O Pazo. Franza
Parcela en O Cristo (10.225 m2)	O Cristo. Mugardos
Parcela Edificio Clube do Mar	Cantón de Cora. Mugardos

SISTEMA VIARIO. VIAS PÚBLICAS	
CÓDIGO	DENOMINACIÓN
CA001	CAMIÑO DE MONTEFARO
CA002	CARRETERA A PUNTA REDONDA




Concello de Mugardos
(A Coruña)

CA003	REDONDA DE ABAIXO
CA004	CAMIÑO DAS VIÑAS CAMIÑO DA REDONDA DE ABAIXO
CA005	CAMIÑO DOS BAILOSOS
CA006	CAMIÑO DA FRAGA
CA007	RUA DO CRISTO
CA008	CRISTO-DEP. AUGA
CA009	CAMIÑO DO CEMITERIO
CA010	CORREDOIRA DO BAÑO
CA011	CAMIÑO DE ROIBEIRA A PONTELLAS
CA012	AS LAGOAS
CA013	OS PEDROSOS
CA014	CAMIÑO DE SEAÑA A ROIBEIRAS
CA015	CAMIÑO DE SIMOU OS GAGOS
CA016	CAMIÑO DO SOUTO
CA017	CAMIÑO DA COSTA
CA018	CAMIÑO ANCHO-CAMIÑO DO RIO SIMOU
CA019	CRUCEIRO DE MEHA A XESTEIRA
CA020	CURROS ENRIQUEZ
CA021	SENDA
CA022	CAMIÑO DO RUEIRO
CA023	TRAVESIA FIEITEIRAS
CA024	SENDA
CA025	TRAVESIA CASÁS
CA026	CAMIÑO DO COTO
CA027	AREOSA
CA028	Non especifica
CA029	CAMIÑO DA SEAÑA
CA030	CAMIÑO DE RILO A SEAÑA
CA031	SOUTO DA CANA
CA032	Non especifica
CA033	Non especifica
CA034	CAMIÑO DO MUIÑO DO VENTO
CA035	CAMIÑO DOS PEGOS
CA036	Non especifica
CA037	TRAVESIA DA PEDREIRA
CA038	CAMIÑO DE CARDIDO
CA039	NOVAS-GALIÑEIRO
CA040	GALIÑEIRO
CA041	PUNTA PROMONTOIRO



Concello de Mugardos
(A Coruña)

CA042	PENEDO
CA043	CAMIÑO ESTEIRÓN
CA044	CAMIÑO DAS CAGALLAS
CA045	CAMIÑO DOS FRANCESES E GAIBAS
CA046	CAMIÑO DAS GAIBAS
CA047	Non especifica
CA048	CAMIÑO DE BOQUERO
CA049	CAMIÑO DO LANELO
CA050	CAMIÑO DO FOXO
CA051	CAMIÑO DO MEXOTE
CA052	CAMIÑO DA CANCELA E SAN VITORIO
CA053	CAMIÑO DA CANCELA
CA054	DE VILAR A SESELLE
CA055-57	CAMIÑO DO VILAR
CA058	CAMIÑO ESTANCADO
CA059	CAMIÑO DE VILAR
CA060	CAMIÑO DO PAZO
CA061	CAMIÑO DE LODAIRO
CA062	Non especifica
CA063	CAMIÑO DO CASTRO
CA064	TEUPOEIRA
CA065	CAMIÑO DA ESTACION
CA066	CAMIÑO DA FONTE
CA067	CAMIÑO DO GALÁN
CA068	CAMIÑO DO FRANCÉS
CA069	CAMIÑO DO PAZO
CA070	SENDA
CA071	CAMIÑO DO EIXO
CA072	CAMIÑO DE ABELEIRA
CA073	CAMIÑO REAL
CA074	CAMIÑO VELLO DO SEIXO
CA075	CAMIÑO DE BOADO
CA076	CAMIÑO DO XUNCEDO
CA077	CAMIÑO DE BOADO
CA078	CAMIÑO DE ESCADAS
CA079	RÚA CELSO EMILIO FERREIRO
CA080	RÚA BARCIAS
CA081	CAMIÑO DO CORUTO
CA082	SENDA
CA083	RÚA XUNCEDO




Concello de Mugardos
(A Coruña)

CA084	CAMIÑO DO CASAL
CA085	CAMIÑO DAS TORRES
CA086	CAMIÑO DE AMEIXEIRAS
CA087	CAMIÑO DE ARRUEIRO
CA088	CAMIÑO DA REGUEIRA
CA089	CAMIÑO DAS CANOTAS, MORTEIRADO
CA090	CAMIÑO DO PAZO
CA091	CAMIÑO DA FONTE
CA092	CAMIÑO DA CHOUSA
CA093	RUA DA RECTORAL
CA094	CAMIÑO DO MONTE
CA095	CAMIÑO DE PENSO Á IGREXIA
CA096	CAMIÑO DE BEIRAMAR
CA097	CAMIÑO REAL
CA098	Non especifica
CA099	TEUPOEIRA
CA100	BOADO
CA101	SENDA
CA102	CAMIÑO DO PALLIZO
LC-1302	BAÑO-CERVÁS
LC-1340	MUGARDOS-C.PALMA
LC-1300	MUGARDOS-ARES
LC-1330	FENE-GALLADA
LC-1220	GALLADA-CABANAS
LC-1320	FRANZA-SEIXO
LC-1222	MANIÑOS-PEDREIRA
LC-1230	FRANZA-ARES
2025.05	TREITO DA ESTRADA AC-133, SITUADA ENTRE OS PP.QQ. 10+140 E 10+950.
2025.06	TREITO DA ESTRADA AC-130, SITUADA ENTRE OS PP.QQ. 0+000 E 0+600.

b) Conforme a Refundido das rectificacións anuais comprensivo da rectificación 1ª á 17ª, ambas incluídas, aprobada polo Concello Pleno o día 30.09.2020

GRUPO 2.- INMOVILIZADO



Concello de Mugardos
(A Coruña)

20.- INMOVILIZADO MATERIAL

200.- TERREOS E BENS NATURAIS

2000- CESIÓNS PARA VIAIS EN SOLO URBANO

2000.01. Terreo de 255 m2. segregado da finca da finca que se describe a continuación: "Casa composta de planta baixa, piso e desván, duns 70 m2 aproximadamente de superficie, no lugar de Camiño Grande, e á súa espalda, un almacén cun pozo e alpendre. Á dereita da casa, unha adega de planta baixa, patio de entrada pola estrada, e outra adega ó outro lado do patio; a á espalda, do patio almacén con horta comunicando coa horta, e por detrás dos almacens a horta de 12 áreas, 50 centiáreas. Forman en conxunto unha superficie de 18 áreas, 70 centiáreas e vinte decímetros cadrados.

2000.02. Terreo de 120,10 m2, segregado das fincas que se describen a continuación: "Labradío, hoxe campo de trinta áreas, igual a cinco ferrados e sete décimos, ó sito "Cabarqueira".
Labradío, hoxe campo de dezaseis áreas e corenta e catro centiáreas, ó sito "Cabarqueira".

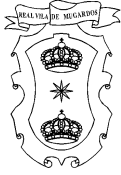
2000.03. Terreo de 270,50 m2., segregado da finca que se describe a continuación: "Labradio coñecido por "HORTA DAS ANIMAS", no "Crucero", pechado en parte de muralla, de trinta áreas catorce centiáreas.

2000.04. Terreo de 24,6 m2. segregado da finca que se describe a continuación : "Horta de seis áreas, veinticinco centiáreas, ó sito PEDREIRA, na parroquia de MEHÁ, concello de Mugardos.

2000.05. Terreo de 164,26 m2, segregado da finca que se describe a continuación: "
Labradío en "Brea" o "Redondo", de dezasete áreas vinteoito centiáreas.

2000.06. Terreo de 346,30 m2. segregado da finca que se describe a continuación: "Solar ó sito de "FILGUEIRAS", hoxe "LAGOAS", cunha superficie de dez áreas noventa e seis centiáreas.

2000.07. Terreo de 205 m2. segregado da finca que se describe a continuación: "Labradio ó sitio de "El Casal", dunha superficie de dez áreas e noventa e seis centiáreas, igual a dous ferrados.



Concello de Mugardos
(A Coruña)

2000.08. Terreo de 135,63 m2. segregado da finca que se describe a continuación: "Terreno a labradío, ó sito de "Casás" ou "Tenza", da superficie de seis áreas sesenta e nove centiáreas.

2000.09. Terreo de 301 m2. segregado da finca que se describe a continuación: "Labradio en Peteiro, de vintedúas áreas cincuenta e cinco centiáreas.

2000.10. Terreo de 108,90 m2. segregado das fincas que se describen a continuación: "Casa de planta baixa e piso, en mal estado de conservación, sinalada co número 54 de policia urbana, da estrada ó muelle do Seixo, con terreo unido, cunha cabida en conxunto de douscentos setenta e sete metros cuadrados, dos que corresponden á casa uns setenta e un metros cuadrados.

- Casa sinalada co número 7 ó sito de Xuncedo, no Peirao do Seixo, composta de dous corpos, cunha adega, cobertizo unido e terreo ou patio cun hórreo de enceleira-lo millo á súa espalda, que o todo forma unha soa finca, que ocupa unha superficie dun área e trinta e cinco centiáreas, correspondendo dela ó solar da casa 71 m2, 27 ó da adega, 15 ó do cobertizo e o resto ó demais terreo.

2000.11. Terreo de 126,7 m2, segregado da finca que se describe a continuación: " Labradío e campo en "Lago dos Casás" na "Areosa", de superficie de vinte áreas e setenta e catro centiáreas.


2000.12. Terreo de 184 m2. segregado da finca que se describe a continuación: "Monte ó sito de Carballo, de 24 áreas, 66 centiáreas.

2000.13.- Terreo de 114,95 m2, segregado da finca que se describe a continuación: "Terreo a labradio ó sito de "LOS CASÁS", cunha superficie de vintetrés áreas vintedúas centiáreas.

2000.14.- Terreo de 89,25 m2. segregado da finca que se describe a continuación: "Labradío en "Pedreira" ou "Fieiteiras", de trece áreas setenta centiáreas.

2000.15. Terreo de 202.60 m2. segregado da finca que se describe a continuación: "Labradío de corenta e tres áreas e oitenta e catro centiáreas, ó sito de Agro de Pontellas.

2000.16. Terreo de 270,30 m2 segregado da finca descrita a continuación: "Monte de trinta e cinco áreas, sesenta e dúas centiáreas, según recente medición de



Concello de Mugardos
(A Coruña)

corenta e dúas áreas, sesenta e unha centiáreas, ó sitio de Fieiteiras, na parroquia de Mehá, Concello de Mugardos.

2000.17. Terreo de 60 m². segregados da finca descrita a continuación: "MUNICIPIO DE MUGARDOS. PARROQUIA DE MEHÁ Ó sitio que chaman "Lago", terreo a labradío, cunha superficie de cincuenta e nove áreas, catorce centiáreas.

2000.18. Terreo de 50.42 m², segregado da finca descrita a continuación: "Labradio de sete áreas, trinta centiáreas, igual a un ferrado e un tercio ó sitio Cercado de Cortes, na parroquia de San Xoan de Piñeiro, Concello de Mugardos.

2000.19. Terreo de 158 m². segregado da finca descrita a continuación: "Finca ó sitio que denominan Chousa de Simou, municipio de Mugardos, un terreo destinado a labradío da superficie de dez áreas e novena e seis centiáreas.

2000.20. Terreo de 93,96 m². segregado da finca descrita a continuación: "Labradío ó sitio de REDONDO, con unha cabida de oito áreas e vintedúas centiáreas.

2000.21. Terreo de 76,69 m². segregado da finca descrita a continuación: "Labradío en "Areosa", da superficie de cinco áreas, trinta e nove centiáreas.


2000.22. Terreo de 90,35 m², segregado da finca descrita a continuación: "Terreo de mil setecentos oitenta e nove metros cadrados, no lugar de "Areosa".

2000.23. Terreo de 119 m². segregado da finca descrita a continuación: "Labradío de trinta e ún áreas, vintedúas centiáreas, ó sitio A Cancela na parroquia de Franza, Concello de Mugardos.

2000.24. Terreo de 74,50 m² segregado da finca descrita a continuación: "B) Terreo a labradío ó sitio de Las Casas ou Barcias, da superficie de 491,50 m²

2000.25. Terreo de 126,30 m². segregado da finca descrita a continuación: "Monte, hoxe finca urbana industrial en "Promontorio", da superficie de unha hectárea, noventa e tres áreas, setenta centiáreas e sesenta e oito decímetros cadrados.

2000.26. Terreo de 44,92 m². segregado da finca descrita a continuación: "Parroquia e Municipio de Mugardos: Labradío en "San Antonio", no lugar de Simou, de dez áreas e noventa e seis centiáreas.



Concello de Mugardos
(A Coruña)

2000.27. Terreo de 9,3 m2. segregado da finca descrita a continuación:
“Municipio de Mugardos: Terreo no “Cristo”, no lugar de “Apelón”, de uns corenta e cinco metros cadrados.-

2000.28. Terreo de 25,40 m2. segregado da finca descrita a continuación:
“Parroquia de Mehá. Municipio de Mugardos: Casa sinalada co número seis da rúa Curros Enríquez, de planta baixa, con terreo unido. todo forma unha soa finca de trescentos trinta e cinco metros cadrados, dos que corresponden á casa oitenta e catro metros cadrados.

2000.29. Terreo de 212 m2. segregado da finca descrita a continuación:
“Parroquia de Franza. Municipio de Mugardos: Labradío en “Boado”, de trinta e tres áreas e dez centiáreas.

2000.30. Terreo de 37,00 m2. segregado da finca descrita a continuación:” a)
Parroquia de Franza. Término de Mugardos:

“Labradío ó sito de Cascas, dunha superficie de oito áreas e vintedúas centiáreas, igual a un ferrado e medio.

b) Parroquia de Franza. Término municipal de Mugardos:


“ Casa de planta baixa, sita no lugar de Barcias, de cincuenta e seis metros cadrados, cun cortixo, e un pequeno salido cuberto de parra, e unido a ela pola súa parte Este, ou sexa polo seu fronte, un patio tamén unido á casa, pola súa espalda, ou sexa polo oeste, cuberto de parra tamén, unha porción de horta que sigue ó patio, e se comunica con ésta por unha horta de medio ferrado aproximadamente, que todo elo forma un conxunta dunha soa finca de catro áreas, once centiáreas-tres cuartos de ferrado.

2000.31. Terreo de 279,35 m2. segregado da finca descrita a continuación:
“Municipio de Mugardos. Parroquia de Mehá. Labradío en “Riba da Vella” de quince áreas sete centiáreas.

2000.32. Terreo de 84 m2. segregado da finca descrita a continuación:
“Municipio de Mugardos, parroquia de Mehá. Terreno a monte e prado secano, de sete áreas cincuenta e sete centiáreas.

2000.33. Terreo de 52,60 m2. segregado da finca descrita a continuación:
“Municipio de Mugardos. Parroquia de Franza. Labradío en “Carballo” ou “Os Castaños”, de dezaséis áreas, corenta e catro centiáreas.

2000.34. Terreo de 95,00 m2. segregado da finca descrita a continuación:
“Municipio de Mugardos, parroquia de San Xoan de Piñeiro. Terreo ó sito de “Cabarqueira”, de unha superficie de doce áreas e sete centiáreas.



Concello de Mugardos
(A Coruña)

2000.35. Terreo de 43.30 m². segregado da finca descrita a continuación: Finca, resultante da licencia de segregación concedida pola Comisión de Goberno do Concello de Mugardos en data 04.06.1998 (referencia catastral 4106008NJ6140N):

“RESTO FINCA MATRIZ.- RUSTICA.- Campo de catrocentos corenta e catro metros, dous decímetros cadrados, ó sito Cal, na parroquia de San Xoan de Piñeiro, Concello de Mugardos.

2000.36. Terreo de 55,87 m², segregado da finca que se describe a continuación: “fincas, resultantes da licencia de segregación concedida pola Comisión de Goberno do Concello de Mugardos en data 04.06.1998 (referencia catastral 4106008NJ6140N):

1.- RUSTICA.- Campo de trescentos cincuenta e dous metros, catorce decímetros cadrados, ó sito Cal, na parroquia de San Xoan de Piñeiro, Concello de Mugardos.

2.- RUSTICA.- Campo de trescentos trinta metros, oitenta e catro decímetros cadrados, ó sito Cal na parroquia de San Xoan de Piñeiro, Concello de Mugardos.

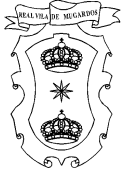
2000.37. Terreo de 191 m², segregado da finca descrita a continuación: “a) Parroquia de San Xoan de Piñeiro. Término municipal de Mugardos: “Labradío de vinteseis áreas tres centiáreas, ó sitio PUMIDO e POMIDO.

2000.38. Terreo de 248,20 m². segregado a finca descrita a continuación: “Parroquia de Mehá. Término de Mugardos: “Monte en “Fieiteiras”, de vinte áreas e noventa centiáreas.

2000.39. Terreo de 50 m². segregado da finca descrita a continuación: “Municipio de Mugardos, parroquia de Franza. Labradío en “Pardiñas”, de nove áreas noventa e catro centiáreas equivalentes a un ferrado e cuatro quintos de outro.

2000.40. Terreo de 23 m². segregado da finca descrita a continuación: Parroquia de Franza. Término de Mugardos: “Horta en “Franza de Abaixo”, dunha superficie de dez áreas noventa e seis centiáreas, aínda que manifesta que de recente medición resulta ter oito áreas corenta e catro centiáreas e noventa e cinco decímetros cadrados.

2000.41. Terreo de 104.10 m². segregado da finca que se describe a continuación. “Termo municipal de Mugardos. Parroquia de Franza. A casa sinalada co nº. 2 do lugar do Rio, de planta alta, que ocupa unha superficie de cincuenta e cinco metros cadrados, cun alpendre, e tamén con terreo unido ó leste, separado da casa



Concello de Mugardos
(A Coruña)

por un camiño de servizo, formando o conxunto unha soa finca da superficie de catrocentos once metros cadrados.

2000.42. Terreo de 87,22 m². segregado da finca descrita a continuación:
"Labradío ó sitio que denominan "Roiba " e "Coruto" dunha superficie de dezaseís áreas e corenta e nove centiáreas.

2000.43. Terreo de 114,69 m², segregado da finca descrita a continuación:
"Parroquia de San Xoan de Piñeiro. Término de Mugardos:
"Parcela de quince áreas e cincuenta e oito centiáreas, equivalentes a dous ferrados e oitenta e catro céntimos.

2000.44. Terreo de 27,90 m². segregado da finca descrita a continuación:
Parroquia de Franza. Término de Mugardos:
"Labradío en Barcias dunha superficie de sete áreas e oitenta centiáreas.


2000.45. Terreo de 217,43 m². segregado da finca descrita a continuación:
"Parroquia de Meha. Concello de Mugardos:
"Terreo a labradío e toxeira ó sitio de "SO CAMIÑO", "BALADO" ou "SOLARIÑO",
cunha superficie de vintedous áreas e vinteun centiáreas.

2000.46. Terreo de 27,26 m². segregado da finca descrita a continuación: a)
Parroquia de San Xoan de Piñeiro. Término de Mugardos:
"Parcela B-1. Labradio ó sitio que denominan "Camiño Grande" dunha superficie de catro áreas e noventa e seis centiáreas.

Terreo de 25,00 m². segregado da finca descrita a continuación: b) Parroquia de San Xoan de Piñeiro. Término de Mugardos:
"Parcela B-2. Labradio ó sitio que denominan "Camiño Grande" dunha superficie de catro áreas e cinco centiáreas.

2000.47. Terreo de 33,52 m² (SNR-Solo de Núcleo Rural), segregado da finca que se describe a continuación:
*" Parroquia de San Xoan de Piñeiro. Término de Mugardos:
Labradio dunha superficie de tres áreas e sesenta e oito centiáreas, ó sitio de "LODAIRO".*

2000.48. Terreo de 272 m² (SU-BD, Solo Urbano de Baixa Densidade) segregado da finca que se describe a continuación:
*" Parroquia de Franza. Termo de Mugardos:
Labradío en "CORUTO", dunha superficie de doce áreas e corenta e cinco centiáreas.*



Concello de Mugaros
(A Coruña)

2000.49. Terreo de 172,60 m² (SU-BD, Solo Urbano de Baixa Densidade) segregado da finca que se describe a continuación:

"Parroquia de Mehá. Térmo de Mugaros:

Terreo destinado a labradío ó sitio de "FONTE GRANDE" cunha superficie de corenta e un áreas e dez centiáreas.

2000.50. Terreo de 125,10 m² (SU-BD, Solo Urbano de Baixa Densidade) segregado da finca que se describe a continuación:

"Parroquia de Meha. Concello de Mugaros:

Labradío ó sitio de "VIÑA NOVA", cunha superficie de nove áreas e sete centiáreas e cincuenta decímetros cuadrados

2000.51. Terreo de 100,80 m² (SNR- Solo Urbano de Núcleo Rural) segregado da finca que se describe a continuación:

" Parroquia de Meha. Concello de Mugaros:

Labradío e monte de trinta e oito áreas e trinta e seis centiáreas, ó sitio LOUREIROS OU RILO.

2000.52. Terreo de 59,50 m² (SNR- Solo Urbano de Núcleo Rural) segregado da finca que se describe a continuación:

" Parroquia de San Xoan de Piñeiro. Termo de Mugaros:

"Casa ó sitio de CHOUSA, nº 18, enclavada nunha finca a labradío, de vinteún áreas e noventa e dúas centiáreas, igual a catro ferrados.

2000.53. Terreo de 24.40 m² (SU-BD- Solo Urbano de Baixa Densidade) segregado da finca que se describe a continuación:

" Municipio e Parroquia de Mugaros:

"Terreo a labradío, hoxe solar, ó sitio de LAGOA, dunha superficie de dez áreas e noventa e seis centiáreas.

2000.54. Terreo de 18,10 m² (SU-BD- Solo Urbano de Baixa Densidade) segregado da finca que se describe a continuación:


"Parroquia de Meha. Concello de Mugaros:

"Labradío ó sitio conocido por "Novás", hoxe "Pedreira", dunha superficie de oito áreas e nove centiareas.

2000.55. Terreo de 86,40 m² (SU-BD- Solo Urbano de Baixa Densidade) segregado da finca que se describe a continuación:

" Parroquia de Franza. Concello de Mugaros:

"Terreo a labradío ó sitio de "Boado", de dezasete áreas e noventa e seis centiareas.



Concello de Mugardos
(A Coruña)

2000.56. Dúas porcións de terreo de 13,80 m². e 31,00 m² respectivamente (SU-BD- Solo Urbano de Baixa Densidade) segregado da finca que se describe a continuación:

" a) *Parroquia de San Xiao. Termo de Mugardos:*

Labradio, hoxe solar, de superficie de seis áreas e setenta e seis centiáreas.

2000.57. Terreo de 54,75 m² (SU-D- Solo Urbano Denso) segregado da finca que se describe a continuación:

"*Vila de Mugardos. Concello de Mugardos:*

Solar dunha superficie de cincocentos sesenta metros cadrados.

2000.58. Terreo de 15,75 m² (SU-BD- Solo Urbano de Baixa Densidade) segregado da finca que se describe a continuación:

"*Parroquia de Mehá. Termo de Mugardos:*

"Labradio, en "O Cristo", de un área e oitenta centiáreas.

2000.59. Terreo de 87,00 m² (SU-BD- Solo Urbano de Baixa Densidade) segregado da finca que se describe a continuación:

" *Parroquia de Mehá. Termo de Mugardos:*

"Terreo a labradio, ó sitio de "PENEDO" ou "LUGAR", da superficie de dúas áreas e setenta e catro centiáreas, anque de recente medición resulta ter nove áreas e sesenta centiáreas, tal e como consta na certificación catastral descriptiva e gráfica expedida pola Xerencia Territorial do Catastro na Coruña.

2000.60. Terreo de 29,50 m² (SNR- Solo de Núcleo Rural) segregado da finca que se describe a continuación:

"*Parroquia de Franza. Termo de Mugardos:*

"Terreo a labradio, hoxe urbana, ó sitio de "FRANZA" ou "PAZO", de doce áreas e setenta e dúas centiáreas, equivalentes a dous ferrados e medio.


2000.61. Terreo de 24,00 m² (SU-BD, Solo urbano de baixa densidade) segregado da finca que se describe a continuación:

"*Municipio e parroquia de Mugardos:*

Vivenda unifamiliar composta de planta baixa e planta alta con terreo unido ó sitio do CRISTO, cunha cabida en conxunto de oito áreas e setenta e catro centiáreas, dos que corresponden á casa uns oitenta e nove metros cadrados aproximadamente.

2000.62. Terreo de 3,70 m² (SNUR- Solo Urbano de Núcleo Rural) segregado da finca que se describe a continuación:

"a) *Municipio de Mugardos e Parroquia de Mehá:*



Concello de Mugardos
(A Coruña)

“Casa dunha soa planta, no lugar da Pedreira, sinalada co número 57 cun terreo unido á mesma coa cal forma unha soa finca, dunha superficie aproximada de dúas áreas e doce centiáreas, da cal corresponden á casa uns sesenta metros cadrados, e o resto ó terreo unido á mesma.

2000.63. Terreo de 54,52 m² (SU-BD- Solo Urbano de Baixa Densidade) segregado da finca que se describe a continuación:

" a) Concello de Mugardos:

No lugar de “Os Casás”, terreo a labradío hoxe, solar, de once áreas.

2000.64. Terreo de 18,66 m² (SU-BD- Solo Urbano de Baixa Densidade) segregado da finca que se describe a continuación:

" a) Concello e parroquia de Mugardos:

“Labradío en “Figueiras”, da superficie de cinco áreas e cuarenta e oito centiáreas, igual a un ferrado.

2000.65. Terreo de 35,30 m² (SNUR- Solo de Núcleo Rural) segregado da finca que se describe a continuación:

" a) Concello e parroquia de Mugardos:

“Terreo a labradío ó sitio de “Eixo”, cunha superficie de vintecatro áreas e sesenta e seis centiáreas.

2000.66. Terreo de 38,16 m² (SNUR- Solo de Núcleo Rural) segregado da finca que se describe a continuación:

" a) Concello de Mugardos, parroquia de San Xoan de Piñeiro:

“Casa de planta baixa, destinada a vivenda, de sesenta e sete metros e cincuenta decímetros.- Dita vivenda esta composta de: comedor, tres dormitorios, cociña e cuarto de baño.- Situada sobre un terreo a labradío en CORTÉS DE ARRIBA, dunha superficie de cinco áreas e corenta e oito centiáreas.

2000.67. Terreo de 108,05 m² (SU-BD- Solo urbano de baixa densidade) segregado da finca que se describe a continuación:


"Concello de Mugardos, parroquia de Franza:

Labradío no lugar de "O Seixo", ó sitio de "SUAS VIÑAS", cunha superficie de dezasete áreas e oitenta e unha centiáreas.

2000.68. Terreo de 14,60 m² (SNR - Solo de núcleo rural) segregado da finca que se describe a continuación:

"a) Concello de Mugardos, parroquia de San Xoan de Piñeiro:

Labradío en “PERELAS”, de dez áreas e noventa e seis centiáreas.



Concello de Mugardos
(A Coruña)

2000.69. Terreo de 206 m² (SU-BD - Solo urbano de baixa densidade) segregado da finca que se describe a continuación:

"a) Concello de Mugardos, parroquia de Franza:

"Labradío en "Viñas", do porto do Seixo, de dezaseis áreas cuarenta e catro centiáreas.

2000.70. Terreo de 163,85 m² (SU-D - Solo urbano denso) segregado da finca que se describe a continuación:

a) "Vila de Mugardos.

Solar en "Apelón" de cinco áreas trinta e tres centiáreas.

2000.71. Terreo de 12,55 m² (SNR- Solo de núcleo rural) segregado da finca que se describe a continuación:

"a) Concello de Mugardos, parroquia de San Xoan de Piñeiro:

Casa de planta baixa e piso, cun trozo de terreo, situada no lugar de "Las Pitas", todo forma unha finca de oito áreas e vintedúas centiáreas, dos que corresponden á casa 60 metros cadrados.

2000.72. Terreo de 54,00 m² (SU-BD - Solo urbano de baixa densidade) segregado da finca que se describe a continuación:

"a) Concello de Mugardos, parroquia de Mehá:

"Parcela ó sitio de "Rega", cunha superficie de dezasete áreas e sete centiáreas.

2000.73. Terreo de 86,80 m² (SU-BD - Solo urbano de baixa densidade) segregado da finca que se describe a continuación:


"a) Concello de Mugardos, parroquia de Franza:

"Terreo dedicado a campo ó sitio de BOADO, cunha superficie de trinta e dúas áreas e trinta e catro centiáreas.

2000.74. Terreo de 37,80 m² (SNR- Solo de Núcleo Rural) segregado da finca que se describe a continuación:

" a) Concello de Mugardos, parroquia de Franza:

Casa de planta baixa, alta e fallado, cun patio, sinalada co número 39 de San Victorio, dunha superficie de setenta e tres metros cadrados, dos que a casa ocupa corenta e tres metros cadrados e o resto, é dicir, vinte metros cadrados corresponden ó patio, ten unha superficie total construída de cen metros cadrados; e casa de planta baixa, alta e fallado, cunha adega, sinalada co número 37 de San Victorio, dunha superficie a casa de sesenta metros cadrados e a adega corenta metros cadrados. Ten unha superficie total construída de cento oitenta e oito metros cadrados, dos que cento corenta e oito corresponden á casa e o resta á adega. Forman un conxunto co terreo



Concello de Mugardos
(A Coruña)

unido da superficie de catrocentos corenta e tres metros cadrados, ocupando as construcións en dito conxunto as superficies sinaladas.

2000.75. Terreo de 129,50 m² (SU-BD - Solo urbano de baixa densidade) segregado da finca que se describe a continuación:

" a) Concello de Mugardos, parroquia de Franza:

Labradío ó sitio de CHINCHOSO, dunha superficie de quince áreas e sete centiáreas.

2000.76.- Terreo de 43,40 m² (SNR- Solo de núcleo rural) segregado da finca que se describe a continuación:

" a) Concello de Ares, parroquia de Caamouco:

"Terreno a labradío en Seselle, ó lugar de CASA BLANCA, hoxe zona verde, segundo manifestan os comparecentes, cunha cabida de dezasete áreas.

2000.77. Terreo de 15,68 m² (SNR - Solo de núcleo rural) segregado da finca que se describe a continuación:

" a) Concello de Mugardos, parroquia de San Xoan de Piñeiro:

"Labradío en Abeleiras ou Abeleira, de cinco áreas.

2000.78. Terreo de 51,70 m² (SU-BD - Solo urbano de baixa densidade) segregado da finca que se describe a continuación:

" a) Concello de Mugardos, parroquia de Mugardos:

"RÚSTICA E URBANA: Labradío en SEAÑA ou CASERÓN, hoxe Avenida Francisco Yáñez Badía, de vinte e catro áreas e sesenta e seis centiáreas, das cales oito áreas e oitenta e cinco centiáreas corresponden a solo urbano, sendo o resto de superficie solo rústico.


2000.79. Terreo de 74,25 m² (SNR- Solo de núcleo rural) segregado da finca que se describe a continuación:

" a) Concello de Mugardos, parroquia de Mugardos:

"Terreo ó sitio do Baño, cunha superficie de dez áreas e noventa e seis centiáreas, que segundo recente medición resulta ter catorce áreas e corenta e seis centiáreas, como acreditan con certificación catastral descriptiva e gráfica expedida pola Xerencia Territorial do Catastro na Coruña.

2000.80. Terreo de 270,00 M² (SUD - Solo urbano denso) segregado da finca que se describe a continuación:

" Municipio de Mugardos, Parroquia de Mehá.



Concello de Mugardos
(A Coruña)

Solar en “ARMEIROS” ou “CABO LEIRAS”, cunha superficie de mil catrocentos corenta e oito metros cadrados.

2000.81. Terreo de 320 m² (SUD - Solo urbano denso) segregado da finca que se describe a continuación:

" *Municipio de Mugardos.*

Solar sito na rúa Contramestre Casado, de doce áreas e corenta e tres centiáreas.

2000.82. Terreo de 144,28 m² (SU-BD- Solo urbano de baixa densidade) segregado da finca que se describe a continuación:

a) Parroquia e concello de Mugardos:

“URBANA: Terreo destinado a soar, ó sitio de LAGOA, cunha superficie de dezaseis áreas e corenta e catro centiáreas.

2000.83. Terreo de 19,00 m² (SNR- Solo de Núcleo Rural) segregado da finca que se describe a continuación:

a) Concello de Mugardos, parroquia de San Xoan de Piñeiro:

“Solar en rúa Chousa de vinteoito áreas, vintecinco centiáreas e noventa e seis decímetros cadrados en rúa Chousa.

2000.84. Terreo de 351,50 m² (SU-SD, SOLO URBANO SEMIDENSO), segregado da finca que se describe a continuación:

"a) *Parroquia e concello de Mugardos:*

“URBANA: *Casa sinalada co número 101 da rúa dos Corzás, antes Médico Otero, que fai esquina ca do Cotellón, composta de planta baixa, piso alto e faiado, de moi antiga construción, na actualidade demolida, con terreo unido ás costas. Todo forma unha finca de vinte e catro áreas e cincuenta e nove centiáreas.*


2000.85. Terreo de 161 m² (SNR-SOLO DE NÚCLEO RURAL), segregado da finca que se describe a continuación:

a) *Parroquia San Xoan de Piñeiro, concello de Mugardos:*

“*Casa composta de planta baixa e piso de corenta e oito metros cadrados e un salón unido de planta baixa, trinta e seis metros cadrados, e unido á mesma, un labradío duns seis ferrados, formando un soa finca de trinta e seis áreas e cincuenta centiáreas, ó sitio Camiño Grande.*

2000.86. Terreo de 41,95 m² (SNR-SOLO DE NÚCLEO RURAL), segregado da finca que se describe a continuación:

a) *Parroquia San Xoan de Piñeiro, concello de Mugardos:*



Concello de Mugardos
(A Coruña)

“URBANA: Labradío de cinco áreas, trinta centiáreas ó sitio Cercado, na rúa Chousa.

2000.87 Terreo de 13,65 m² (SOLO DE NÚCLEO RURAL), segregado da finca que se describe a continuación:

a) *Parroquia de Franza, concello de Mugardos:*

“Urbana (antes rústica).- tres cuartos de ferrado, igual a catro áreas e once centiareas, en Morteirado.

2000.88. Terreo de 281,92 m² (SU-SD, SOLO URBANO SEMIDENSO), segregado da finca que se describe a continuación:

a) *Vila de Mugardos:*

“Casa de planta baixa sinalada co nº 1 da Travesía de Portela, con terreo unido. Todo forma unha finca de mil douscentos oitenta e tres metros cadrados, dos que centos seis corresponden á edificación.

2000.89. Terreo de 2,30 m² (SNR-SOLO DE NÚCLEO RURAL), segregado da finca que se describe a continuación:

"a) *Parroquia de Franza, concello de Mugardos:*

“Labradío de corenta e nove áreas, once centiáreas, ó sitio CANCELA ou CANDELA.

2000.90. Terreo de 53,71 m² (SNR-SOLO DE NÚCLEO RURAL), segregado da finca que se describe a continuación:

a) *Concello e parroquia de Mugardos:*

“Labradío en Lebeiras, de vinteún áreas e noventa e dúas centiáreas.

2000.91. Terreo de 195,40 m² (SU-BD, SOLO URBANO DE BAIXA DENSIDADE), segregado da finca que se describe a continuación:

"a) *Parroquia de Franza, concello de Mugardos:*


“Solar, ó sitio de REDONDA, no lugar de Boado, da superficie de trece áreas dezaoitenta centiáreas.

2000.92. Terreo de 105,90 m² (SU-BD, SOLO URBANO DE BAIXA DENSIDADE), segregado da finca que se describe a continuación:

"a) *Parroquia de Franza, concello de Mugardos:*

“Horta, hoxe campo, de oito áreas e oitenta e cinco centiáreas, ó sitio “Barreiro”, no lugar de Boado.

Contrato modificado en data 20.02.2004, unha vez detectado erro na superficie da cesión efectuada. Nova superficie 199,70 m².



Concello de Mugardos
(A Coruña)

2000.93. Terreo de 401 m² (SNR- SOLO DE NÚCLEO RURAL), segregado da finca que se describe a continuación:

"a) Concello de Mugardos, parroquia de San Xoan de Piñeiro:

"Vivenda unifamiliar composta de semisoto e planta baixa, con terreo unido ó sitio de "Cortés", cunha cabida en conxunto de vinteún áreas e noventa e dúas centiáreas, dos que corresponden á casa uns cento dez metros cadrados aproximadamente.

2000.94. Terreo de 45 m² (SU-BD-SOLO URBANO DE BAIXA DENSIDADE), segregado da finca que se describe a continuación, fóra da muralla existente:

"a) Concello e parroquia de Mugardos:

"Labradío en Barcias, de dos ferrados dez áreas y 96 centiáreas, dirección R/ Barcias, nº20.

2000.95. Terreo de 47 m², (SU-BD-SOLO URBANO DE BAIXA DENSIDADE), segregado da finca que se describe a continuación, fóra da muralla existente:

"a) Concello e parroquia de Mugardos:

"Labradío en Barcias, de ferrado y medio, dirección C/ Barcias nº 17, teniendo el linde Este colindante con la C/ Barcias.

2000.96. Terreo de 93,22 m² (SNR-SOLO DE NÚCLEO RURAL), segregado da finca que se describe a continuación:


a) Concello de Mugardos, parroquia de Franza:

"Vivenda unifamiliar no lugar do Monte, composta de planta baixa destinada a vivenda e planta baixo cuberta destinada a fallado. Ademais posue un patio cunhas construción destinadas a adegas. A superficie que ocupa na parcela é de cento doce metros e sesenta decímetros cadrados. La planta baja tiene una superficie construída de setenta e seis metros vinteoito decímetros cadrados. A planta baixo cuberta ten a superficie construída de corenta metros corenta decímetros cadrados. A superficie ocupada e construída da adega é de trinta e cinco metros trinta e dous decímetros cadrados. A superficie total construída é de cento cincuenta e tres metros cadrados. Ten terreo unido co que forma unha sóa finca.

2000.97. Terreo de 13,75 M² (SNR-SOLO DE NÚCLEO RURAL), segregado da finca que se describe a continuación:

"a) Concello de Mugardos:

"Finca no sitio Ó AREOSA, cunha superficie de setecentos oitenta e oito metros e corenta e tres decímetros cadrados.



Concello de Mugardos
(A Coruña)

2000.98. Terreo de 91,71 M2 (SNR-SOLO DE NÚCLEO RURAL), segregado da finca que se describe a continuación:

a) *Concello de Mugardos, parroquia de Mehá:*

“Porción de terro a labradío ó sitio de “CARDIDO”, dunha superficie de mil metros cadrados.

2000.99. Terreo de 26,25 M2 (SU-D, SOLO URBANO DENSO), segregado da finca que se describe a continuación:

a) *Concello e parroquia de Mugardos:*

“Labradío ó sitio de Peteiro e con mesmo nome, dunha superficie de 8 áreas e 75 centiáreas,

b) *Concello e parroquia de Mugardos:*

“Casa núm. 6 do sitio do Peteiro, despois do aviador Franco, e hoxe rúa Peteiro, núm. 18, composta de soto, planta baixa e piso e faiado, cun terreo unido a holganzas e labradío. Ocupa a superficie edificada oitenta metros cadrados e a sin edificar catrocentos quince, conformando unha sola unidade rexistral de catrocentos noventa e cinco metros cadrados, de forma rectangular: de dez metros de ancho por corenta e nove e medio de fondo.

2000.100. Terreo de 65,07 M2 (SNR-SOLO DE NÚCLEO RURAL), segregado da finca que se describe a continuación:

a) *Concello de Mugardos:*

“Casa con terreo unido á mesma en Simou, cunha cabida en conxunto de dezasete áreas e sesenta centiáreas.

2000.101. Terreo de 31,20M m2 (SU-SD- SOLO URBANO SEMIDENSO), segregado da finca que se describe a continuación:


a) *Concello de Mugardos, parroquia de Franza:*

“Terreo destinado a labradío no sitio AS BARCIAS, cunha superficie de cincocentos oitenta e cinco metros e oitenta e dous decímetros cadrados, no que existen tres casas en total estado de ruína, as cales lles corresponden os números dezasete, dezanove e vinteún de policía, as tres de planta baixa e piso alto e ocupan a superficie, en total, de noventa e oito metros cadrados.

2000.102. Terreo de 415,62 m2 (SUI-SOLO URBANO INDUSTRIAL), segregado da finca que se describe a continuación:

“Concello e Parroquia de Mugardos:

Nave industrial de planta baixa e en parte medio piso para oficinas, con terreo unido por todos os seus lindes, ó sitio da Seaña, formando unha soa finca de dúas



Concello de Mugardos
(A Coruña)

hectáreas, vinteseite áreas e setenta e seis centiáreas, da súa extensión corresponden á nave novecentos metros cadrados.

2000.103. Terreo de 385,89 M2 (SU-BD, SOLO URBANO DE BAIXA DENSIDADE) segregado da finca que se describe a continuación:

"a) Concello de Mugardos, parroquia de Mehá:

"Terreo a labradío, hoxe solar, ó sitio de VIEITEIRAS, trece áreas e setenta centiáreas.

2000.104. Terreo de 245,50 m2 (SU-BD, SOLO URBANO DE BAIXA DENSIDADE) , segregado da finca que se describe a continuación:

"a) Concello de Mugardos, parroquia de Franza:

"Solar na rúa Bello Piñeiro, dunha superficie de dezasete áreas e cincuenta e oito centiáreas.

2000.105. Terreo de 13,35 M2 (SNR-SOLO DE NÚCLEO RURAL), segregado da finca que se describe a continuación:

"a) Concello de Mugardos, parroquia de Mehá:

"Casa sinalada co número 15, situada no lugar de Pedreira, composta de planta baixa, dunha superficie construída de noventa e catro metros, oitenta e nove decímetros cadrados, planta alta dunha superficie construída de noventa e tres metros, noventa e catro decímetros cadrados, e faiado, dunha superficie construída de vintecinco metros, cincuenta e oito decímetros cadrados e patio unido dunha superficie de douscentos setenta e dous metros, once decímetros cadrados; todo forma unha finca que ocupa unha superficie de tres áreas, sesenta e sete centiáreas.

2000.106. Terreo de 39,36 M2 (SU-BD-SOLO URBANO DE BAIXA DENSIDADE) segregado da finca que se describe a continuación:

"a) Concello de Mugardos:

"Solar na rúa Bello Piñeiro, de cincocentos cincuenta metros cadrados de superficie.

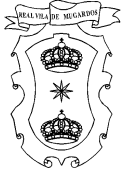
2000.107. Terreo de 27,50 M2 (SOLO DE NÚCLEO RURAL), segregado da finca que se describe a continuación:

"a) Concello de Mugardos, parroquia de Franza:

"Labradío en Chusa dos Barreiros, no lugar do MORTEIRADO, cunha cabida de once áreas e cincuenta e catro centiáreas.

2000.108. Terreo de 49,9 M2. (SU-BD- SOLO URBANO DE BAIXA DENSIDADE), segregado da finca que se describe a continuación:

"a) Concello e parroquia de Mugardos:



Concello de Mugardos
(A Coruña)

“Solar na rúa do Cristo, s/n, dunha superficie de novecentos sesenta e tres metros cadrados.

2000.109. Terreo de 79,06 M2 (SNR-SOLO DE NÚCLEO RURAL), segregado da finca que se describe a continuación:

a) Concello de Mugardos:

“Finca ó sitio de Rilo, de setecentos sesenta e cinco metros con dezasete decímetros cadrados.

2000.110. Terreo de 72 M2 (SNR- SOLO DE NÚCLEO RURAL), segregado da finca que se describe a continuación:

"a) Concello de Mugardos, parroquia de San Xoan de Piñeiro:

“Labradío de cinco áreas, vinteunha centiáreas ó sito de TEUPOEIRA.

2000.111. Terreo de 26 m2 (SNR-SOLO DE NÚCLEO RURAL), segregado da finca que se describe a continuación:

"a) Concello de Mugardos, parroquia de Franza:

“Labradío de catro áreas, sesenta e dúas centiáreas, ó sitio de Morteirado.

2000.112. Terreo de 48 M2 (SU-BD, SOLO URBANO DE BAIXA DENSIDADE), segregado da finca que se describe a continuación:

"a) Concello de Mugardos, parroquia de San Xoan de Mehá:

“Solar na rúa Francisco Yáñez Badía, dunha superficie de seis áreas.

2000.113. Terreo de 57 M2 (SNR-SOLO NÚCLEO RURAL), segregado da finca que se describe a continuación:

"a) Concello de Mugardos, parroquia de Franza:

“Labradío de catro áreas, sesenta e dúas centiáreas, ó sitio de Morteirado.


2000.114. Terreo de 146,97M2 (SU-BD, SOLO URBANO DE BAIXA DENSIDADE), segregado da finca que se describe a continuación:

"a) Concello de Mugardos, parroquia de Mehá:

“Solar, antes monte, que de recente medición resulta ter nove áreas setenta e dúas centiáreas (segundo título dez áreas setenta e nove centiáreas).

2000.115. Terreo de 44,60 m2 (SU-BD-SOLO URBANO DE BAIXA DENSIDADE), segregado da finca que se describe a continuación:

a) Concello de Mugardos, parroquia de “Mugardos”:



Concello de Mugardos
(A Coruña)

“1.- URBANA.- Solar, antes labradío de tres áreas cincuenta e catro centiáreas (según título tres áreas cuarenta e catro centiáreas), ó sitio de “Campo de Arriba”, hoxe rúa As Lagoas.

2.- URBANA.- Solar, antes labradío de catro áreas e once centiáreas, ó sitio de “Campo de Arriba”, hoxe rúa Lagoas.

2000.116. Terreo de 413,98 m² (SNR-SOLO.DE NÚCLEO RURAL), segregado da finca que se describe a continuación:

a) Concello de Mugardos, parroquia de Mehá:

“Labradío, prado, campo e horta con árbores frutais, sito en lugar de Rilo e Balsa no que existen as seguintes edificacións: casa composta de planta baixa, piso e desván, de 200 m²; e outra planta baixa e piso de 85 m² ; unha adega de 35 m²; capela de 125 m²; casa de planta baixa e piso de 160 m² e un cobertizo de 365 m². O labradío, prado, campo e horta ocupan a superficie de 2 Héctareas 67 Areas e 88 Centiáreas igual a 26.788 m².

2000.117. Terreo de 128,05 m² (SU-BD- SOLO URBANO DE BAIXA DENSIDADE), segregado da finca que se describe a continuación:

a) Concello de Mugardos, parroquia de “Franza”:

“1.- URBANA.- Labradío al sitio de Redondo, Lugar de O Seixo, da cabida de dezaseis áreas e cuarenta e catro centiáreas, equivalentes a tres ferrados.

2000.118. Terreo de 19,70 m² (SNR-SOLO DE NÚCLEO RURAL), segregado da finca que se describe a continuación:

a) Concello de Mugardos, parroquia de “Franza”:

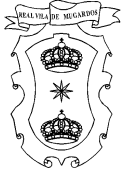
“1.- Casa de baixo e piso de corenta e cinco metros cuadrados (45m²) en planta, sinalada co número 23, con outra edificación de vinteoito metros cuadrados (28 m²) que no seu tempo foi cuadra de ganado e outra dedicada a garaxe que ten seis metros cincuenta decímetros cuadrados (6.50 m²) de fronte ó camiño

Todo enclavado nunha finca cuio conxunto ocupa mil setecentos trinta e dous metros cuadrados (1.732 m²)

2000.119. Terreo de 39,55 m² (SU-BD-SOLO URBANO DE BAIXA DENSIDADE) segregado da finca que se describe a continuación:

a) Concello de Mugardos, parroquia de “Franza”:

“1.- RÚSTICA.- Terreo a labradío denominado “ CERDEIRAS” (O REDONDO), sito na parroquia de Santiago de Franza, Concello de Mugardos. Mide a superficie de setecentos trinta e sete metros cuadrados.



Concello de Mugardos
(A Coruña)

2000.120. Terreo de 549,62m² (SU-SD-SOLO URBANO SEMIDENSO), segregado da finca que se describe a continuación:

a) Concello de Mugardos, parroquia de "Mugardos":

"1.- URBANA.- Solar en rúa Alta, de mil trescentos vinte e oito metros cadrados.

2000.121. Terreo de 104,55 m² (S.N.R. SOLO DE NÚCLEO RURAL), segregado da finca que se describe a continuación:

a) Concello de Mugardos, parroquia de Mugardos:

"Labradío ó sitio de SIMOU de vinte áreas e trinta centiáreas.

2000.122. Terreo de 68,65 m² (S.N.R. SOLO DE NÚCLEO RURAL), segregado da finca que se describe a continuación:

a) Concello de Mugardos, parroquia de "Mugardos":

"Parcela de terreo de dezaseis áreas e setenta e sete centiáreas ó sitio "Simou".

2000.123. Terreo de 7,75 m² (SNR-SOLO DE NÚCLEO RURAL), segregado da finca que se describe a continuación:

a) Concello de Mugardos, parroquia de "San Juan de Piñeiro":

No lugar de "Lodairo", edificación ruínosa que ocupa unha superficie total de corenta e cinco metros cadrados.

2000.124. Terreo de 45 m² (S.U.S.D.- SOLO URBANO SEMIDENSO), segregado da finca que se describe a continuación:

a) Concello de Mugardos, parroquia de Franza:

"Labradío con algunhas árbores froitais en Juncedo ou Mestra, da cabida de doce áreas e cincuenta e tres centiáreas.


2000.125. Terreo de 12,60 m² (SNR-SOLO DE NÚCLEO RURAL), segregado da finca que se describe a continuación:

a) Concello de Mugardos, parroquia de "Mugardos":

No lugar de "El Baño", finca en parte URBANA e en parte RÚSTICA; a parte urbana ten a superficie de catro áreas e trinta centiáreas e a parte rústica ten unha superficie de tres áreas e oitenta e cinco centiáreas; sendo a superficie total de oito áreas e quince centiáreas.

2000.126. Terreo de 170,47 m² (SU-BD, SOLO URBANO DE BAIXA DENSIDADE), segregado da finca que se describe a continuación:

a) Concello de Mugardos, parroquia de "Franza":



Concello de Mugardos
(A Coruña)

“1.- URBANA.- Labradío de trece áreas, cincuenta e dúas centiáreas, oitocentos cincuenta e cinco decímetros cadrados, no sitio HERMEIRO hoxe lugar do CORUTO, na parroquia de Franza, Concello de Mugardos.

2000.127. Terreo de 52,95 m² (SNR-SOLO DE NÚCLEO RURAL), segregado da finca que se describe a continuación:

a) Concello de Mugardos, parroquia de “Santiago de Franza”:

“1.- URBANA.- Labradío en CORTIÑA, lugar MORTEIRADO, FRANZA DE ARRIBA, da superficie de catorce áreas e cincuenta e catro centiáreas.

2000.128. Terreo de 162,75 m² (SU-BD- SOLO URBANO DE BAIXA DENSIDADE), segregado da finca que se describe a continuación:

a) Concello de Mugardos, parroquia de “Franza”:

“1.- URBANA.- No lugar do Seixo, unha casa de antiga construción, composta de baixo e piso, onde chaman “Boado”, con terreo unido. Todo forma unha finca de catorce áreas, de los que corresponden a la casa unos setenta metros cuadrados.

2000.129. Terreo de 73,27 m² (SNR-SOLO DE NÚCLEO RURAL), segregado da finca que se describe a continuación:

a) Concello de Mugardos, parroquia de Mugardos:

“Catorce áreas e vinteseis centiáreas de monte, Piñeiro ou Sardiña, igual a dous ferrados e tercio.

2000.130. Terreo de 63,85m² (SU-BD- SOLO URBANO DE BAIXA DENSIDADE), segregado da finca que se describe a continuación:

a) Concello de Mugardos, parroquia de Franza:

“Terreo a labradío ao sito da Viña, cunha cabida dun ferrado e un quinto doutro, igual a seis áreas e cincuenta e sete centiáreas, das que sesenta e dúas centiáreas están ocupadas polo actual camiño, quedando cinco áreas e noventa e cinco centiáreas de superficie neta.

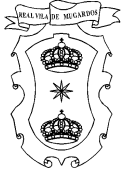
2000.131. Terreo de 123,31 m². (SU-BD- SOLO URBANO DE BAIXA DENSIDADE), segregado da finca que se describe a continuación:

a) Concello de Mugardos, parroquia de Mugardos:

“Labradío, hoxe solar ao sito de Os Casás, de mil seiscentos corenta e seis metros cadrados.

2000.132. Terreo de 60.51 m² (SU-BD- Solo urbano de baixa densidade), segregado da finca que se describe a continuación:

“*Vila de Mugardos:*



Concello de Mugardos
(A Coruña)

1.- URBANA.-Parcela de terreo, para a súa edificación, ao sitio de “Catro Camiños”, de catrocentos oitenta metros cadrados.

2000.133. Terreo de 120 m² (SU-BD- Solo urbano de baixa densidade), segregado da finca que se describe a continuación:

“Concello de Mugardos, parroquia de Franza:

1.- URBANA.- Casa, de planta baixa e bufarda, destinada a vivenda en Avda. de Celso Emilio Ferreiro, sinalada co número vinte e sete, de setenta metros cadrados, cun terreo unido coa casa, formando todo unha soa finca de trece áreas, setenta centíareas.

2000.134. Terreo de 56,75 m² (SU-BD- Solo urbano de baixa densidade), segregado da finca que se describe a continuación:

“a) Concello de Mugardos, parroquia de “Franza”:

“1.- RURAL.-“Terreo dedicado a labradío ó sito na rúa Bello Piñeiro, lugar de O Seixo, dunha extensión superficial de vinte e unha áreas e cuarenta e dous centíareas.

2000.135. Terreo de 33,15 m² (SOLO DE NÚCLEO RURAL), segregado da finca que se describe a continuación:

“a) Concello de Mugardos, parroquia de “Franza”:

“1.- RURAL.-“Labradío en Guiña, de trece áreas setenta centíareas.

2000.136. Terreo de 120 m² (SU-SD- Solo urbano semidenso), segregado da finca que se describe a continuación:

“a) Concello de Mugardos, parroquia de Franza:

“Labradío de trinta e oito áreas, ao sitio de Río, no lugar do O Seixo.


2000.137. Terreo de 232,33 m² (SU-BD- Solo urbano de baixa densidade), segregado da finca que se describe a continuación:

“a) Concello de Mugardos, parroquia de Mugardos:

Parcela de terreo destinado a prado en “Seaña de arriba” ou “Seaña”, de dezasete áreas, corenta e catro centíareas.

2000.138. Terreo de 119,74 m² (SU-BD SOLO URBANO DE BAIXA DENSIDADE), segregado da finca que se describe a continuación:

a) Concello de Mugardos, parroquia de Mehá:



Concello de Mugardos
(A Coruña)

“Labradío, hoxe en parte solar ó sitio de CRUZ DE MEHÁ, de dezaioito áreas cincuenta e unha centiáreas.

2000.139. Terreo de 90,30 m² (SNR- SOLO DE NÚCLEO RURAL), segregado da finca que se describe a continuación:

a) *Concello de Mugardos, parroquia de “Franza”:*

“1.- URBANA (antes rústica).-“Labradío, hoxe solar, ó sitio de San Victorio, chamado Boqueiro, da superficie tras recente medición de cinco áreas e vinte e cinco centiáreas (segundo o título dunha cabida de seis áreas e noventa e cinco centiáreas aproximadamente).

2000.140. Terreo de 115,50 m² (SU-BD, SOLO URBANO DE BAIXA DENSIDADE), segregado da finca que se describe a continuación:

a) *Concello de Mugardos, parroquia de San Vicente de Mehá:*

“Terreo a labradío, hoxe solar, ao sitio de Casás, hoxe R/ Curros Enríquez, número 26, da superficie de quince áreas e corenta e catro centiáreas.

2000.141. Terreo de 59,65 m² (SU-BD, SOLO URBANO DE BAIXA DENSIDADE), segregado da finca que se describe a continuación:

a) *Concello de Mugardos, parroquia de “Mehá”:*

“Monte en “Coto” de dezasete áreas e oitenta e unha centiáreas.

2000.142. Terreo de 80,61 m² (SU-BD, SOLO URBANO DE BAIXA DENSIDADE), segregado da finca que se describe a continuación:

a) *Concello de Mugardos, parroquia de “Franza”:*

“Labradío de oito áreas e vinte e dúas centiáreas, ao sitio de “Senande”.

2000.143. Terreo de 101,45 m² (SU-BD, SOLO URBANO DE BAIXA DENSIDADE), segregado da finca que se describe a continuación:

a) *Concello de Mugardos, parroquia de “Mugardos”:*

“Labradío en “Chousa” ou “Chousa do Cristo”, de trece áreas e vinteoito centiáreas.

2000.144. Terreo de 31,75 m² (SU-BD, SOLO URBANO DE BAIXA DENSIDADE), segregado da finca que se describe a continuación:

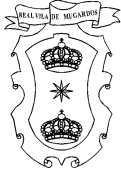
a) *Concello de Mugardos, parroquia de “Mugardos”:*

“Labradío na “Seaña” ou “Rega”, de vinte áreas e setenta centiáreas.

2000.145. Terreo de 53,25 m² (SU-BD, SOLO URBANO DE BAIXA DENSIDADE), segregado da finca que se describe a continuación:

a) *Concello de Mugardos, Parroquia de Mugardos:*

“Labradío en Fieiteiras, hoxe urbana, de sete áreas corenta e tres centiáreas.



Concello de Mugardos
(A Coruña)

2000.146. Terreo de 64 m² (SU-BD, SOLO URBANO DE BAIXA DENSIDADE), segregado da finca que se describe a continuación:

a) *Concello de Mugardos, Parroquia de Mehá:*

“Labradío, de sete áreas e sesenta e dúas centiáreas, ao sitio coñecido por Fontegrande.

2000.147. Terreo de 454 m² (SU-SD, SOLO URBANO SEMIDENSO), segregado da finca que se describe a continuación:

a) *Concello de Mugardos, Parroquia de Mehá:*

“Solar en R/ Xesteira da superficie de dous mil catrocentos once metros cadrados.

2000.148. Terreo de 104,75 m² (SU-BD, SOLO URBANO DE BAIXA DENSIDADE), segregado da finca que se describe a continuación:

a) *Concello de Mugardos, Parroquia de Mugardos:*

“Solo urbano ao sitio de rúa LAGOAS, de veintitrés áreas e cincuenta e dúas centiáreas.

2000.149. Terreo de 35,22 m² (SU-SD, SOLO URBANO SEMIDENSO), segregado da finca que se describe a continuación:

a) *Concello de Mugardos:*

“Terreo a labradío, hoxe solar, chamado CORZÁS, no lugar de VILARIÑO, cunha cabida de mil douscentos vinte metros cadrados.

2000.150. Terreo de 56,20 m² (SNR- SOLO DE NÚCLEO RURAL), segregado da finca que se describe a continuación:

a) *Concello de Mugardos, Parroquia de Franza:*


“Labradío de dez áreas, vintedúas centiáreas, ao sitio de MORTEIRADO nº 10.

2000.151. Terreo de 67 m² (SNR- SOLO DE NÚCLEO RURAL), segregado da finca que se describe a continuación:

a) *Concello de Mugardos, parroquia de Franza, no lugar de S. Vitorio-Pérez, de catorce áreas, vintetrés centiáreas.*

2000.152. Terreo de 77 m² (SNR- SOLO DE NÚCLEO RURAL), segregado da finca que se describe a continuación:

a) *Concello de Mugardos, parroquia de Franza, no lugar de Pérez ou Redondo; de once áreas e sesenta e cinco centiáreas.*



Concello de Mugardos
(A Coruña)

2000.153. Terreo de 51,50 m² (SU-BD, SOLO URBANO DE BAIXA DENSIDADE), segregado da finca que se describe a continuación:

a) *Concello de Mugardos, Parroquia de Mehá:*

“Labradío e horta en “Casás” de dez áreas, quince centiáreas.

2000.154. Terreo de 272,15 m² (SNR- SOLO DE NÚCLEO RURAL), segregado da finca que se describe a continuación:

a) *Concello de Mugardos, Parroquia de Franza:*

“Finca de unha hectárea, trinta e sete áreas, vintenove centiáreas, ao sitio de San Victorio nº 49.

2000.155. Terreo de 14,75 m² (SU-SD, SOLO URBANO SEMIDENSO), segregado da finca que se describe a continuación:

a) *Concello de Mugardos, Parroquia de Franza:*

“Casa composta de planza baixa e dous pisos hoxe sinalada co número seis do lugar de Xuncedo, cuxo solar mide unha área, vinte centiáreas; unido á mesma un corral pechado con dúas adegas dentro desta e ademáis un salido cuberto de parra unida á mesma, que o todo constitúe unha soa finca, que mide, incluso a casa, dúas áreas, cincuenta e sete centiáreas.

2000.156. Terreo de 33,32 m² (SU-BD, SOLO URBANO DE BAIXA DENSIDADE), segregado da finca que se describe a continuación:

a) *Concello de Mugardos, Parroquia de Franza:*

“Labradío en “O Coruto”, hoxe solar, de nove áreas, oitenta e seis centiáreas.

2000.157. Terreo de 3,45 m² (SNR- SOLO DE NÚCLEO RURAL), segregado da finca que se describe a continuación:

a) *Concello de Mugardos, Parroquia de Franza:*

“Casa de planta baixa duns trinta metros cadrados de superficie cos seus anexos, accesorios e saídos, ocupando estes unhas dúas áreas e setenta e catro centiáreas ao sitio de BOADO.

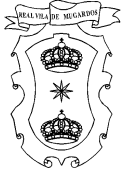
2000.158. Terreo de 64,43 m² (SNR- SOLO DE NÚCLEO RURAL), segregado da finca que se describe a continuación:

a) *Concello de Mugardos, Parroquia de Franza:*

“Parcela ao sitio de Piñeiro ou Sardiña, dunha superficie de cincocentos sesenta e nove metros cadrados (569 m²).

2000.159. Terreo de 340 m² (SU-D, SOLO URBANO DENSO), segregado da finca que se describe a continuación:

a) *Concello de Mugardos, Parroquia de Mugardos:*



Concello de Mugardos
(A Coruña)

“Labradío de catorce áreas e trinta e seis centiáreas.

2000.160. Terreo de 620,60 m² (SU-SD, SOLO URBANO SEMIDENSO), segregado da finca que se describe a continuación:

a) *Concello de Mugardos, Parroquia de Mugardos:*

“Solar dunha superficie de mil novecentos vinteseite metros cadrados.

2000.161. Terreo de 36,50 m² (SNR-SOLO NÚCLEO RURAL), segregado da finca que se describe a continuación:

a) *Concello de Mugardos, Parroquia de San Xoan de Piñeiro:*

Labradío en “Salgueiro”, hoxe solar sito na rúa Lodairo de seis áreas, corenta centiáreas.

2000.162. Terreo de 31 m² (SNR-SOLO DE NÚCLEO RURAL), segregado da finca que se describe a continuación:

a) *Concello de Mugardos, Parroquia de San Xoan de Piñeiro:*

“Casa sinalada co número 25 do lugar de Camiño Grande, composta de planta baixa, destinada a vivenda, cunha superficie construída de setenta e seis metros cadrados, así como un cobertizo unido á mesma, destinado a almacén, cunha superficie total construída de cento vintenove metros cadrados. Con terreo unido á mesma, onde existe un pozo denominado “pozo vello”. Todo forma un so predio de catrocentos vintecatros metros cadrados, dos que corresponden ás edificacións a superficie antes citada.

2000.163. Terreo de 105,53 m² (SU-SD-SOLO URBANO SEMIDENSO), segregado da finca que se describe a continuación:

a) *Concello de Mugardos, Parroquia de Mehá:*

“Labradío ao sitio de Regueiro, da superficie de dous mil cento oito metros cadrados.

2000.164. Terreo de 7,90 m² (SUD-SOLO URBANO DENSO), segregado da finca que se describe a continuación:


a) *Concello de Mugardos, Parroquia de Mugardos:*

Finca na rúa Alexandre Bóveda, dunha superficie de douscentos sete metros cadrados.

2000.165. Terreo de 115 m² (SNR-SOLO DE NÚCLEO RURAL), segregado da finca que se describe a continuación:

a) *Concello de Mugardos, Parroquia de Mehá:*

“Labradío, prado, campo e horta con árbores frutais, sito no Lugar de Rilo e Balsa que ocupan a superficie de 28.400 m², segundo consta dos datos obrantes no Catastro.



Concello de Mugarodos
(A Coruña)

2000.166. Terreo de 365,85 m² (SUD-SOLO URBANO DENSO), segregado da finca que se describe a continuación:

a) Concello de Mugarodos, Parroquia de Mugarodos:

“Terreo a labradío, ao sitio de “Peteiro de Abaixo”, cunha cabida de dous ferrados e un cuarto de outro igual a doce áreas e trinta e tres centiáreas.

2000.167. Terreo de 121 m² (SNR-SOLO NÚCLEO RURAL), segregado da finca que se describe a continuación:

a) Concello de Mugarodos, Parroquia de Santiago de Franza:

“Labradío ao sitio de SAN VICTORIO de dezaseis áreas, noventa e tres centiáreas.

2000.168. Terreo de 3,90 m² (SUD-SOLO URBANO DENSO), segregado da finca que se describe a continuación:

a) Concello de Mugarodos, Parroquia de Mugarodos:

“Casa de dúas plantas, sinaladas co nº 47 na Avda. de Galicia, con adega unida a dita casa de nove metros cadrados produto de tres metros de fronte por tres de fondo e terreo unido. Todo forma un conxunto de catrocentos once metros cadrados, dos que correspondena á casa oitenta e dous metros cadrados con cincuenta decímetros cadrados, produto de sete metros de fachada por once de fondo e á adega de nove metros cadrados.

2000.169. Terreo de 66,20 m² (SRN-SOLO DE NÚCLEO RURAL), segregado da finca que se describe a continuación:

a) Concello de Mugarodos, Parroquia de Mugarodos:

“Lugar de O Baño, solar que de recente medición resulta ter sete áreas corenta e unha centiáreas.

2000.170. Terreo de 95,10 m² (SU-SB-SOLO URBANO BAIXA DENSIDADE), segregado da finca que se describe a continuación:


a) Concello de Mugarodos, Parroquia de Mugarodos:

“Terreo a campo e labradío ao sitio de “Lagoas” e “Pedrosos”, de novecentos corenta e dous metros e trinta e catro decímetros cadrados.

2000.171. Terreo de 280,29m² (SUD-SOLO URBANO DENSO), segregado da finca que se describe a continuación:

a) Concello de Mugarodos, Parroquia de Mugarodos:

“Terreo a labradío, ao sitio de “Peteiro de Abaixo”, cunha cabida de dous ferrados e un cuarto de outro igual a doce áreas e trinta e tres centiáreas, se ben, segundo consta na certificación catastral descritiva e gráfica, a finca ten unha superficie de mil cincuenta e catro metros cadrados.



Concello de Mugardos
(A Coruña)

2000.172. Terreo de 40.26 m² (SU-SD-SOLO URBANO SEMIDENSO), segregado da finca que se describe a continuación:

a) Concello de Mugardos, Parroquia de Mugardos:

“Labradío en A Seaña, hoxe solar, de nove áreas cincuenta e nove centiáreas.

2000.173. Terreo de 7,33 m² (SU-BD-SOLO BAIXA DENSIDADE), segregado da finca que se describe a continuación:

a) Concello de Mugardos, Parroquia de Franza:

“Casa na rúa Coruto número 3, segundo manifestan en moi mal estado de conservación composta de planta baixa cunha una superficie aproximada de corenta e tres metros cadrados, planta primeira cunha una superficie aproximada de corenta e tres metros cadrados e desván cunha superficie aproximada de dezaioito metros cadrados. En dita finca existe tamén unha adega cunha superficie aproximada de seis metros cadrados; todo iso con terreo unido cunha cabida en conxunto de setenta metros cadrados.

2000.174. Terreo de 21,90 m² (SU-BD-SOLO URBANO BAIXA DENSIDADE), segregado da finca que se describe a continuación:

a) Concello de Mugardos, Parroquia de Mehá:

“Solar ao sitio de Os Casás, da superficie de 731,50 m².

2000.175. Terreo de 39 m² (SNR-SOLO NÚCLEO RURAL), segregado da finca que se describe a continuación:


a) Concello de Mugardos, Parroquia de Mugardos:

“Parcela no sitio de Franza de Abaixo dunha superficie cincocentos vinte e tres metros con trinta e nove decímetros cadrados (523,39 m²).

2000.176 Terreo de 55 m² (SNR-SOLO DE NÚCLEO RURAL), segregado da finca que se describe a continuación:

a) Concello de Mugardos, Parroquia de Mugardos:

“Vivenda unifamiliar de planta baixa, sinalada co número catorce do Camiño do Cemiterio, no lugar de O Baño, antes 2-A do lugar de O Baño, da superficie de setenta e sete metros cadrados, produto de dez metros de fronte por sete metros e setenta centímetros de longo ou fondo, distribuída en porche, salón-comedor con cociña, tres dormitorios, un aseo e un estar. Adosada á mesma atópase unha edificación destinada a almacén, cuxa superficie é de nove metros cadrados, aproximadamente e unido á mesma un terreo a labradío todo o cal forma unha sola finca de nove áreas e cincuenta e nove centiáreas.



Concello de Mugardos
(A Coruña)

2000.177. Terreo de 62,80 m² (SNR- SOLO DE NÚCLEO RURAL), segregado da finca que se describe a continuación:

a) Concello de Mugardos:

“No sitio de «Fonte dos Bailós» terreo a campo pastizal e pradeira segable de dous ferrados e setenta céntimos, ou sexan, trece áreas e setenta e catro centiáreas.

2000.178. Terreo de 76,00 m² (SU-BD-SOLO URBANO DE BAIXA DENSIDADE), segregado da finca que se describe a continuación:

a) Concello de Mugardos, Parroquia de Franza:

“Parcela no sitio de Coruto dunha superficie de cincocentos noventa e tres metros cadrados (593 m²).

2000.179. Terreo de 9,65 m² (SU-BD- SOLO URBANO DE BAIXA DENSIDADE), segregado da finca que se describe a continuación:

a) Concello de Mugardos, Parroquia de Mugardos:

“Labradío de oito áreas e dez centiáreas, igual a ferrado e medio, ao sitio de “Os Casás”, hoxe é un solar sito na rúa Casás, e segundo recente medición ten unha superficie de nove áreas e nove centiáreas, e con igual superficie segundo catastro.

2000.180. Terreo de 28,70 m² (SNR-SOLO DE NÚCLEO RURAL), segregado da finca que se describe a continuación:

a) Concello de Mugardos, Parroquia de San Xoan de Piñeiro:

“Solar de mil seiscentos corenta e sete metros cadrados, en Camiño Grande.

2000.181. Terreo de 22,00 m² (SU-BD, SOLO URBANO DE BAIXA DENSIDADE), segregado da finca que se describe a continuación:

a) Concello de Mugardos, Parroquia de Franza:


“Casa composta de planta baixa e alta duns corenta e nove metros cadrados, cos seus saídos e accesorios e terreo unido á mesma, forman todo iso unha sola finca dunhas dúas áreas e setenta e catro centiáreas, igual a medio ferrado, ao sitio de “Barcias”, número un.

2000.182. Terreo de 10,80 m² (SU-BD, SOLO URBANO DE BAIXA DENSIDADE), segregado da finca que se describe a continuación:

a) Concello de Mugardos, Parroquia de Franza:

“Casa de planta baixa e piso, sinalada co número 48 do lugar do Seixo, que ocupa uns 72 metros cadrados.

2000.183. Terreo de 49,24 m² (SNR-SOLO DE NÚCLEO RURAL), segregado da finca que se describe a continuación:



Concello de Mugardos
(A Coruña)

a) Concello de Mugardos, Parroquia de Mugardos:

“Solar con parte rústica, ao sitio de O Baño ou Iglesiasario, de mil cincocentos setenta e tres metros cadrados.

2000.184. Terreo de 70,10 m² (SU-BD, SOLO URBANO DE BAIXA DENSIDADE), segregado da finca que se describe a continuación:

a) Concello de Mugardos, Parroquia de Franza:

“Terreo a labradío ao sitio de REDONDO cunha cabida de novecentos trinta e tres metros metros cadrados.

2000.185. Terreo de 166,68 m² (SNR-SOLO DE NÚCLEO RURAL), segregado das fincas que se describen a continuación, correspondendo 45 m² á finca A, 22,80 m² á finca B, 64,88 m² á finca C e 34,00 m² á finca D:

a) Concello de Mugardos, Parroquia de San Xoan de Piñeiro:

“Terreo a monte ao sitio de Cal, Agra Fonte e Gallada do Seixo, cunha cabida de corenta e cinco metros cadrados.

b) Concello de Mugardos, Parroquia de San Xoan de Piñeiro:

“Parcela destinada a monte ao sitio de O Revolto, dunha superficie de trinta áreas e trinta a catro centiáreas, igual a cinco ferrados e cincuenta e tres céntimos.

c) Concello de Mugardos, Parroquia de San Xoan de Piñeiro:

“Monte en “Fonte do Lodairo”, de dezaseis áreas e oitenta e catro centiáreas

d) Concello de Mugardos, Parroquia de San Xoan de Piñeiro:

“Fonte, rústica a soto, dunha superficie de unha área e dez centiáreas, igual a un quinto de ferrado.

2000.186. Terreo de 45 m² (SOLO DE NÚCLEO RURAL), segregado da finca que se describe a continuación:


“a) Concello de Mugardos, Parroquia de Franza:

“Labradío ao sitio de “Cuiña”, “Mexote”, “Beque”, “Guiña” ou “San Victorio”, de mil setecentos cincuenta e sete metros cadrados, se ben, segundo recente medición arroxa unha superficie de mil seiscientos sesenta e dous metros cadrados.

2000.187. Terreo de 115,10 m² (SOLO DE URBANO SEMIDENSO), segregado da finca que se describe a continuación:

“a) Concello de Mugardos, Parroquia de Mehá:

“Labradío ao sitio de Regueiro, da superficie de dous mil cento oito metros cadrados.



Concello de Mugarodos
(A Coruña)

2000.188. Terreo de 52,40 m² (SNR- SOLO DE NÚCLEO RURAL), segregado da finca que se describe a continuación:

a) Concello de Mugarodos, Parroquia de Franza:

“Labradío no lugar de Morteirado de mil douscentos noventa e sete metros cadrados.

2000.189. Terreo de 42,10 m² (SNR- SOLO DE NÚCLEO RURAL), segregado da finca que se describe a continuación:

a) Concello de Mugarodos, Parroquia de Franza:

“Solar ao sitio de “Buqueiro”, cunha superficie de setecentos noventa e tres metros, con cincuenta decímetros cadrados (793,50 m²).

2000.190. Terreo de 200,05 m² (SU-SD- SOLO URBANO SEMIDENSO), segregado da finca que se describe a continuación:

a) Concello de Mugarodos, Parroquia de Mugarodos:

“Casa unifamiliar composta de planta baixa e faiado abuhardillado, de noventa e sete metros e vinte decímetros cadrados. Forma xunto co terreo unha sola finca nomeada “Peteiro de Abaixo” de quince áreas e nove centiáreas.

2000.191. Terreo de 109,90 m² (SNR- SOLO DE NÚCLEO RURAL), segregado da finca que se describe a continuación:

a) Concello de Mugarodos, Parroquia de Mehá:

“Casa unifamiliar sinalada co número 16 do lugar da Areosa –hoxe número 24 da rúa Novás, segundo manifesta-, de planta baixa e bufarda, con terreo unido, so sitio de RILO. Todo forma unha finca de vinte áreas trinta e seis centiáreas, dos que corresponden á casa cento corenta metros cadrados.

2000.192. Terreo de 365,85 m² (SUD- SOLO URBANO DENSO), segregado da finca que se describe a continuación:


a) Concello de Mugarodos. Parroquia de Mugarodos.

“Terreo a labradío ao sitio de Peteiro de Abaixo, cunha superficie de mil cincuenta e catro metros cadrados (1.054 m²).

2000.193. Terreo de 280,29 m² (SUD- SOLO URBANO DENSO), segregado da finca que se describe a continuación:

a) Concello de Mugarodos. Parroquia de Mugarodos.

“Terreo a labradío ao sitio de Peteiro de Abaixo, cunha superficie de mil cincuenta e catro metros cadrados (1.054 m²).



Concello de Mugarodos
(A Coruña)

2000.194. Terreo de 26,5 m² (SU-BD- SOLO URBANO DE BAIXA DENSIDADE), segregado da finca que se describe a continuación:

a) Concello de Mugarodos. Parroquia de Mugarodos.

“Terreo a labradío ao sitio de Pedrosos o Lagoa, cunha superficie de seiscentos setenta e oito metros con cincuenta decímetros cadrados (678,5 m²).

2000.195. Terreo de 101,20 m² (SNR- SOLO DE NÚCLEO RURAL), segregado da finca que se describe a continuación:

a) Concello de Mugarodos. Parroquia de Mugarodos.

“Urbana, terreo en “A Manguela” ou “Ao Simou”, cunha superficie de tres mil cincocentos metros con oitenta decímetros cadrados (3500,80 m²).

2000.196. Terreo de 46,95 m² (SNR- SOLO DE NÚCLEO RURAL), segregado da finca que se describe a continuación:

a) Concello de Mugarodos. Parroquia de Franza.

“Solar ao sitio de Morteirado, Tercio ou do Tercio, cunha superficie de seiscentos oitenta e catro metros con sesenta e nove decímetros cadrados (684,69 m²).

2000.197. Terreo de 58,35 m² (SNR- SOLO DE NÚCLEO RURAL), segregado da finca que se describe a continuación:

a) Concello de Mugarodos. Parroquia de San Vicente de Mehá.

“Urbana, casa de unha soa planta, cunha superficie de cincuenta e seis metros cadrados, cunha bodega de quince metros con setenta e cinco decímetros cadrados, e terreo unido ao sitio de Cañota Queimada ou Barca, cunha cabida en conxunto de catrocentos doce metros, con sesenta e cinco decímetros cadrados (412,65 m²).

2000.198. Terreo de 95,10 m² (SU-BD- SOLO URBANO DE BAIXA DENSIDADE), segregado da finca que se describe a continuación:

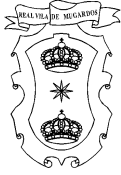
a) Concello de Mugarodos. Parroquia de Mugarodos.

“Conxunto formado por vivenda e finca unida, ao sitio de As Lagoas ou Pedrosos cunha superficie de novecentos corenta e dous metros, con trinta e catro decímetros cadrados (942,34 m²).

2000.199. Terreo de 44,60 m² (SU-BD SOLO URBANO DE BAIXA DENSIDADE), segregado da finca que se describe a continuación:

a) Concello de Mugarodos. Parroquia de Mugarodos.

“Vivenda unifamiliar aislada, en construción, enclavada nun solar co que forma un conxunto, ao sitio das Lagoas cunha superficie de setecentos sesenta e cinco metros cadrados (765 m²).



Concello de Mugardos
(A Coruña)

2000.200. Terreo de 90,57 m² (SU-BD SOLO URBANO DE BAIXA DENSIDADE), segregado da finca que se describe a continuación:

a) Concello de Mugardos. Parroquia de Mugardos.

“Solar en Lagoas o Campito, ou tamén As Lagoas, cunha superficie de dez áreas e cincuenta centiáreas (1.050 m²).

2000.201. Terreo de 176,30 m² (SU-BD SOLO URBANO DE BAIXA DENSIDADE), segregado da finca que se describe a continuación:

a) Concello de Mugardos. Parroquia de Mugardos.

“Terreo urbano ao sitio de Lagoa, cunha superficie de mil sesenta e sete metros cadrados (1.067 m²).

2000.202. Terreo de 29,50 m² (SNR- SOLO DE NÚCLEO RURAL), segregado da finca que se describe a continuación:

a) Concello de Mugardos. Parroquia de Franza.

“Terreo urbano ao sitio de Morteirado, no lugar de Pazo, hoy rúa Morteirado, 17, cunha superficie de trece áreas sesenta e tres centiáreas (1.363 m²).

2000.203. Terreo de 7,90 m² (SUD- SOLO URBANO DENSO), segregado da finca que se describe a continuación:

a) Concello de Mugardos. Parroquia de Mehá.

“Edificación aínda sin número de policía con fachada principal á Rúa Alexandre Bóveda, e con fachada tamén cara a máis terreo deste propiedade con Protección de Costas. Ocupa o conxunto formado pola edificación e resto do solar a superficie de douscentos sete metros cadrados (207 m²).

2000.204. Terreo de 50 m² (SNR- SOLO DE NÚCLEO RURAL), segregado da finca que se describe a continuación:

a) Concello de Mugardos. Parroquia de Franza.


“Vivenda unifamiliar ao sitio de Morteirado ou San Vitorio, parroquia de Santiago de Franza, municipio de Mugardos.

2000.205. Terreo de 82,89 m² (SNR- SOLO DE NÚCLEO RURAL), segregado da finca que se describe a continuación:

a) Concello de Mugardos. Parroquia de Franza.

“Terreo urbano sito en Franza de Abaixo, de novecentos trinta e nove metros cadrados (939 m²).

2000.206. Terreo de 10 m² (SNR- SOLO DE NÚCLEO RURAL), segregado da finca que se describe a continuación:



Concello de Mugardos
(A Coruña)

Concello de Mugardos. Parroquia de Mehá.

“Terreo urbano en “Areosa”, cunha superficie de catorce áreas sesenta centiaéreas.

2000.207. Terreo de 52 m² (SNR- SOLO DE NÚCLEO RURAL), segregado da finca que se describe a continuación:

Concello de Mugardos. Parroquia de Franza.

“Terreo a prado, ao sitio de REGUEIRA, hoxe é unha finca urbana, sita na rúa Franza s/n, de oito área cincuenta e seis centiaéreas.

2000.208. Terreo de 74 m² (SU-BD SOLO URBANO DE BAIXA DENSIDADE), segregado da finca que se describe a continuación:

Concello de Mugardos. Parroquia de Franza.

“Labradío chamado GAFO, que fai fronte estrada do Seixo a Maniños, actualmente denominada AVENIDA BELLO PIÑEIRO, dunha extensión superficial de vinte e sete áreas trinta e seis centiaéreas.

2000.209. Terreos de 32,5 m² e 47 m² (SU-SD SOLO URBANO SEMI DENSO), segregados da finca que se describe a continuación:

Concello de Mugardos. Parroquia de Franza.

“Vivenda unifamiliar de planta baixa e planta baixo cuberta, con finca unida, sinalada co número 8 da Avenida Bello Piñeiro.

A planta baixa está destinada a vivenda distribuída con arranxo ao seu destino e ten que unha superficie construída de sesenta e cinco metros cadrados (65 m²).

A planta baixo cuberta, está destinada a vivenda, distribuída con arranxo ao seu destino e ten unha superficie construída de trinta e cinco metros cadrados (35 M²).

A vivenda así descrita ten unha superficie total construída de cen metros cadrados (100 m²) e ocupa na parcela na que está enclavada, coa que linda por tódolos seus ventos, a superficie de sesenta e cinco metros cadrados (65 m²).


Na finca existen ademais dúas bodegas destinadas a almacén cunha superficie construída de vinte e catro metros cadrados (24 m²) e vinte e cinco metros cadrados (25 m²), respectivamente. Facendo así unha superficie total construída, vivenda e bodegas de cento corenta e nove metros cadrados (149 m²), ocupando tódalas construcións na finca na que están enclavadas a superficie de cento catorce metros cadrados (114 m²).

Ocupa o conxunto formado pola vivenda, bodegas e finca unida a superficie de cinco centos setenta e dous metros cadrados (572).

2000.210. a) Terreo de 186,97 m² (SNR-SOLO DE NÚCLEO RURAL), segregado da parcela que se describe a continuación:

PARCELA A-B.- Concello de Mugardos, Parroquia de Mehá:

“Parcela A-B, onde chaman REDONDO OU CAPRICHIO, no lugar de A Pedreira,



Concello de Mugardos
(A Coruña)

cunha superficie de setecentos oitenta e sete metros con oitenta decímetros cadrados.

b) Terreo de 50,19 m² (SNR-SOLO DE NÚCLEO RURAL), segregado da parcela que se describe a continuación:

PARCELA C-D.- Concello de Mugardos, Parroquia de Mehá:

“Parcela C-D, onde chaman REDONDO OU CAPRICHIO, no lugar de A Pedreira, cunha superficie de seiscentos noventa e un metros con noventa e dous decímetros cadrados.

c) Terreo de 106,43 m² (SNR-SOLO DE NÚCLEO RURAL), segregado da parcela que se describe a continuación:

PARCELA E-F.- Concello de Mugardos, Parroquia de Mehá:

“Parcela E-F, onde chaman REDONDO OU CAPRICHIO, no lugar de A Pedreira, cunha superficie de setecentos catorce metros con vinte e oito decímetros cadrados.

2000.211. Terreo de 111,74 m² (SU-BD SOLO URBANO DE BAIXA DENSIDADE), segregado da finca que se describe a continuación:

Concello de Mugardos. Parroquia de Mugardos.

“Terreo urbano na Rúa Roibeiras, cunha superficie de mil seiscentos cincuenta metros cadrados (1650 m²).

2000.212. Terreo de 53,75 m² (SU-BD SOLO URBANO DE BAIXA DENSIDADE), segregado da finca que se describe a continuación:

Concello de Mugardos. Parroquia de Mugardos.

“Labradío en LAGOA, de once áreas e oitenta e unha centiáreas.

2000.213. Terreo de 34,5 m² (SU-BD SOLO URBANO DE BAIXA DENSIDADE), segregado da finca que se describe a continuación:

Concello de Mugardos. Parroquia de Mugardos.

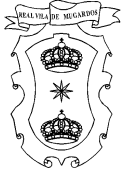
“Labradío en LAGOA, de trece áreas e trinta e sete centiáreas.

2000.214. Terreo de 13 m² (SU-BD SOLO URBANO DE BAIXA DENSIDADE), segregado da finca que se describe a continuación:

Concello de Mugardos. Parroquia de Mehá.

“Labradío, hoxe terreo urbano, en OS CASÁS, facendo fronte á actualmente coñecida como rúa Fieiteiras, dunha extensión superficial de catrocentos corenta metros cadrados (440 m²).

2000.215. Terreo de 37 m² (SU-BD SOLO URBANO DE BAIXA DENSIDADE), segregado da finca que se describe a continuación:



Concello de Mugardos
(A Coruña)

Concello de Mugardos. Parroquia de Mehá.

“Terreo urbano sito no CAMIÑO DOS CASÁS cunha superficie de setecentos corenta e sete metros cadrados (747 m²).

2000.216. Terreo de 167,63 m² (SNR SOLO DE NÚCLEO RURAL), segregado da finca que se describe a continuación:

Concello de Mugardos. Parroquia de Mugardos.

“Labradío en CHOUSA DOS BARREIROS, de vintecinco áreas e noventa e dúas centiáreas.

2000.217. Terreo de 57,94 m² (SNR SOLO DE NÚCLEO RURAL), segregado da finca que se describe a continuación:

Concello de Mugardos. Parroquia de Mugardos.

“Terreo cunha superficie de cincuenta e sete metros con noventa e catro decímetros cadrados (57,94 m²).

2000.218. Terreo de 2,87 m² (SU-SD SOLO URBANO SEMI DENSO), segregado da finca que se describe a continuación:

Concello de Mugardos. Parroquia de Santiago de Franza.

“Finca urbana en “Xuncedo., da superficie de oitocentos sesenta e oito metros con quince decímetros cadrados (868,15 m²).

2000.219. Terreo de 58 m² (SU-BD SOLO URBANO DE BAIXA DENSIDADE), segregado da finca que se describe a continuación:

Concello de Mugardos. Parroquia de Santiago de Franza.

“Parcela urbana ao sitio de “Rúa Coruto”, dunha superficie total de mil cincuenta metros cadrados (1.050 m²).

2000.220. Terreo de 37,60 m² (SU-BD SOLO URBANO DE BAIXA DENSIDADE), segregado da finca que se describe a continuación:


Concello de Mugardos. Parroquia de San Julián de Mugardos.

“URBANA Y RÚSTICA.- Solar y labradío en Rúa Lagoas, de mil setecentos oitenta e un metros cadrados (1.781 m²), dos que setecentos dezasete metros cadrados (717 m²) corresponden ao solo rústico e o resto ao solo urbano.

2000.221. Terreo de 10,35 m² (SU-BD SOLO URBANO DE BAIXA DENSIDADE), segregado da finca que se describe a continuación:

Concello de Mugardos. Parroquia de Santiago de Franza.

Casa, en deficiente estado de conservación, sinalada cos números un e tres da rúa do Coruto, lugar do Seixo, composta de planta baixa e alta, que ocupa unha



Concello de Mugardos
(A Coruña)

superficie no solar no que se enclava de noventa e catro metros cadrados (94 m²), cunha superficie total construída de cento oitenta e oito metros cadrados (188 m²), distribuídos en planta baixa, destinada a vivenda dunha superficie de noventa e catro metros cadrados (94 m²), e planta primeira, destinada a vivenda dunha superficie de noventa e catro metros cadrados (94 m²); con terreo unido, formado o conxunto unha soa finca da superficie de cento vinte e un metros cadrados (121 m²), dos que corresponden á edificación as superficies antes citadas.

2000.222. Terreo de 32,85 m² (SNR SOLO DE NÚCLEO RURAL), segregado da finca que se describe a continuación:


Concello de Mugardos. Parroquia de San Juan de Piñeiro.

“Nave para uso comercial, ao sitio de “Pumido” ou “Pomido”, hoxe sinalada co número corenta e un do lugar de A Gallada, composta de planta de semisótano, destinada principalmente a almacén e cámara frigorífica, dunha superficie construída de douscentos dezaseis metros cadrados (216 m²); planta baixa, destinada á zona de vendas, dunha superficie construída de douscentos dezaseis metros cadrados (216 m²); e a entreplanta, destinada a administración, dunha superficie de vinte e oito metros con oitenta decímetros cadrados (28,80 m²); e terreo unido á mesma, formando o conxunto unha soa finca dunha superficie de tres mil trescentos trinta e tres metros cadrados (3.333 m²).

2000.223. Terreo urbano de 12,60 m², segregado da finca que se describe a continuación:

Concello de Mugardos. Parroquia de Mugardos.

“Lugar de “El Baño”, Estrada da Palma, vivenda unifamiliar adosada, con terreo unido, composta de catro plantas denominadas: Planta soto, destina a garaxe, cunha superficie construída de cento trece metros e vinte decímetros cadrados, distribuída en local-garaxe propiamente dito, un cuarto de aseo e unha escaleira pola que se accede á planta baixa. Planta baixa, destinada a vivenda cunha superficie construída de oitenta e cinco metros setenta decímetros cadrados, distribuída en vestíbulo, escaleira pola que se accede á planta soto, cociña-comedor, aseo e salón. Planta primeira, destinada a vivenda, cunha superficie construída de sesenta e dous metros corenta decímetros cadrados, distribuída en dous dormitorios, distribuidor con escaleira pola que se accede á planta baixo cuberta; un cuarto de baño e dúas terrazas. E planta baixo cuberta, destinada a vivenda, cunha superficie construída de sesenta e dous metros corenta decímetros cadrados, distribuída en dous dormitorios, un cuarto de baño, e distribuidor con escaleira pola que se accede á planta primeira. A superficie total construída é de trescentos vinte e tres metros sesenta decímetros cadrados. A superficie de terreo ocupada pola edificación é de oitenta e cinco metros setenta decímetros cadrados. A edificación linda por todos os seus ventos coa parcela na que está enclavada,



Concello de Mugarodos
(A Coruña)

menos polo Este, por onde linda con Cristóbal Piñón Fernández. O resto da superficie da parcela non edificada, destínase a zonas libres. O solar dispón de tódolos servizos urbanísticos, con abastecemento de auga, saneamento, electricidade, encintado, beirarrúas, asfaltado de viario e alumeadado público. Ocupa o conxunto formado por vivenda e terreo unido a superficie de oitocentos quince metros cadrados (815 m²).

2000.224. Terreo de 104,75 m² (SNR SOLO DE NÚCLEO RURAL), segregado da finca que se describe a continuación:

Concello de Mugarodos. Parroquia de Santiago de Franza.

Vivenda unifamiliar composta de planta baixa libre, hoxe destinada a vivenda, de uns cento vinte e un metros cadrados de superficie, e planta alta a vivenda dunha superficie de cento vinte e oito metros cadrados, distribuídas en varias dependencias, e unida á mesma o resto do terreo, en “Nogueiras” ou “Balsas”, no lugar de Vilar formando unha finca de trinta áreas e vinte e nove centiáreas.

2000.225. Terreo de 149,96 m² (SU-BD SOLO URBANO DE BAIXA DENSIDADE), segregado da finca que se describe a continuación:

Concello de Mugarodos. Parroquia de Santiago de Franza.

Parcela no sitio de Xuncedo, dunha superficie de mil noventa e sete metros cincuenta e tres decímetros cadrados (1.097,53 m²).

2000.226. Terreo de 107 m² (SU-BD SOLO URBANO DE BAIXA DENSIDADE), segregado da finca que se describe a continuación:

Concello de Mugarodos. Parroquia de Santiago de Franza.

Terreo urbano en Rúa Xuncedo da superficie de mil douscentos setenta e catro metros cadrados (1.274 m²).


2000.227. Terreo de 17,80 m² (SU-BD SOLO URBANO DE BAIXA DENSIDADE), segregado da finca que se describe a continuación:

Concello de Mugarodos. Parroquia de Santiago de Franza.

Casa composta por planta baixa, primeiro piso -con dous vivendas- e desván, que ocupan unha superficie de cento trinta metros cadrados (130 m²) na finca na que se enclavan, que xunto co resto do terreo sen edificar, é dicir, novecentos sesenta e seis metros cadrados (966 m²), forma unha finca de mil noventa e seis metros cadrados (1.096 m²).

2000.228. Terreo de 45,60 m² (SU-BD SOLO URBANO DE BAIXA DENSIDADE), segregado da finca que se describe a continuación:

Concello de Mugarodos. Parroquia de San Vicente de Mehá.



Concello de Mugardos
(A Coruña)

Unha casa sinalada co número setenta e un da rúa Xesteira, composta por planta baixa e alta, que ocupa oitenta metros cadrados (80 m²) da parcela na que se enclava, cunha superficie total construída de cento sesenta metros cadrados (160 m²), distribuídos en planta baixa, destinada a almacén, cunha superficie de oitenta metros cadrados (80 m²) e planta alta destinada a vivenda de oitenta metros cadrados (80 m²); dispón ademais dun local-almacén, de planta baixa, da superficie de dezaioito metros cadrados (18 m²), e terreo unido formando o conxunto unha soa finca da superficie de novecentos cinco metros cadrados (905 m²), dos que corresponden ás edificacións as superficies antes citadas.

2000.229. Terreo de 90,30 m² (SNR SOLO DE NÚCLEO RURAL), segregado da finca que se describe a continuación:

Concello de Mugardos. Parroquia de Santiago de Franza.

Solar ao sitio de San Victorio, chamado “Boqueiro”, no concello de Mugardos, parroquia de San Santiago de Franza, cunha superficie de cincocentos vinte e cinco metros cadrados (525 m²).

2000.230. Terreo de 145 m² (SNR SOLO DE NÚCLEO RURAL), segregado da finca que se describe a continuación:


Concello de Mugardos. Parroquia de Santiago de Franza.

Vivenda unifamiliar de planta baixa e planta baixo cuberta, con terreo unido, sinalada co número vinte e seis (26) do lugar de Vilar, no concello de Mugardos, parroquia de Santiago de Franza. A planta baixa está destinada a vivenda e terraza, distribuída con arranxo ao seu destino e ten unha superficie construída de cento un metros cadrados (101 m²), dos cales noventa e sete metros cadrados (97 m²) están destinados a vivenda e catro metros cadrados (4 m²) están destinados a terraza. E a planta baixo cuberta está destinada a vivenda, distribuída con arranxo ao seu destino e ten unha superficie construída de oitenta metros cadrados (80 m²). Fai un total de cento oitenta e un metros cadrados (181 m²) construídos e ocupa cento un metros cadrados (101 m²) na finca na que está enclavada, coa que linda por tódolos seus ventos. Ocupa o conxunto formado por vivenda e terreo unido a superficie de catro mil corenta e un metros cadrados (4.041 m²).

2000.231. Terreo de 18 m² (SU-SD SOLO URBANO SEMI DENSO), segregado da finca que se describe a continuación:

Concello de Mugardos.

Casa de planta baixa, piso alto e desván, cunha porción de terreo dedicado a patio e horta, sinalada co número sesenta e dous (62) da rúa Os Corzás da vila de Mugardos. Mide oito metros vinte e cinco centímetros de longo, tendo a planta baixa un saínte na súa fachada principal de un metro e medio. Ocupa en total unha superficie de setenta e nove metros con noventa e oito decímetros cadrados (79,88



Concello de Mugardos
(A Coruña)

m²). Todo constitúe unha soa finca de dous mil seiscentos oitenta metros cadrados (2.680 m²). Hoxe ten unha superficie de dous mil cincocentos noventa e sete metros cadrados (2.597 m²),

2000.232. Terreo de 53 m² (SU-D SOLO URBANO DENSO), segregado da finca que se describe a continuación:

Concello de Mugardos.

Parcela na Rúa de Os Corzás, sinalada co número 12-14, na vila de Mugardos (A Coruña), cunha superficie de douscentos setenta e oito metros cadrados (278 m²), sobre a que existen as seguintes edificacións:

-Unha casa de planta baixa, cunha superficie total construída de cincuenta e cinco metros cadrados (55 m²).

-E casa de planta baixa de noventa e cinco metros cadrados (95 m²), planta alta de noventa e dous metros cadrados (92 m²) e baixo cuberta de corenta e catro metros cadrados (44 m²), cunha superficie total construída de douscentos trinta e un metros cadrados (231 m²).

2000.233. Terreo de 24,20 m² (SNR SOLO DE NÚCLEO RURAL), segregado da finca que se describe a continuación:

Concello de Mugardos. Parroquia de Santiago de Franza.

Parcela P.13, na parroquia de Santiago de Franza, do municipio de Mugardos. Ten unha superficie de trescentos corenta e catro metros con noventa e cinco decímetros cadrados (344,95 m²).

2000.234. Finca urbana de 94,25 m² (SNR SOLO DE NÚCLEO RURAL), segregada da finca que se describe a continuación:


Concello de Mugardos. Parroquia de Santiago de Franza.

Finca urbana en Franza de Arriba, no municipio de Mugardos, parroquia de Santiago de Franza, dunha superficie aproximada de mil cento vinte e cinco metros cadrados (1.125 m²). Hoxe según Catastro a finca ten unha superficie de mil cento trinta e catro metros cadrados (1.134 m²)

2000.235. Terreo de 96 m² (SU-BD SOLO URBANO DE BAIXA DENSIDADE), segregado da finca que se describe a continuación:

Concello de Mugardos. Parroquia de San Julián.

Vivenda unifamiliar de planta baixa e planta baixo cuberta, con terreo unido, sinalada co número trece (13) da Rúa Roibeiras do municipio de Mugardos, parroquia de San Julián. A planta baixa esta destinada a vivenda, distribuída con arranxo ao seu destino e ten unha superficie construída de setenta e cinco metros cadrados (75 m²)



Concello de Mugardos
(A Coruña)

A planta baixo cuberta está destinada a almacén, distribuída con arranxo ao seu destino e ten unha superficie construída de corenta e seis metros cadrados (46 m²). A vivenda así descrita ten unha superficie total construída de cento vinte e un metros cadrados (121 m²) e ocupa na finca na que está enclavada, coa que linda por tódolos seus ventos, a superficie de setenta e cinco metros cadrados (75 m²). Na finca existe ademáis unha bodega destinada a almacén cunha superficie construída de setenta e dous metros cadrados (72 m²). Fan así unha superficie total construída vivenda e bodega de cento noventa e tres metros cadrados (193 m²), e ocupan unha superficie de cento corenta e sete metros cadrados (147 m²) na finca na que está enclavada.


Ocupa o conxunto da vivenda, bodega e terreo unido a superficie de mil trinta e nove metros cadrados (1.039 m²).

2000.236. Terreo de 73 m² (SU-BD SOLO URBANO DE BAIXA DENSIDADE), segregado da finca que se describe a continuación:
Concello de Mugardos. Parroquia de Santiago de Franza.

Vivenda unifamiliar de planta baixa e desván, no municipio de Mugardos, parroquia de Santiago de Franza, que ocupa cento nove metros cadrados (109 m²) da parcela na que se encalva, distribuída en pasillo, cociña, baño, tres dormitorios e salón-comedor; e unidas á mesma dúas bodegas, un alpendre e un garaxe, sendo a superficie construída total de douscentos corenta e cinco metros cadrados (245 m²), que se distribúen en: planta baixa destinada a vivenda, cunha superficie de cento nove metros cadrados (109 m²); e planta baixo cuberta ou desván, destinada a almacén, da superficie de sesenta e cinco metros cadrados (65 m²); e as dúas bodegas de planta baixa destinadas a almacén de trinta e dous metros cadrados (32 m²) e trinta e nove metros cadrados (39 m²), respectivamente. Linda por tódolos seus ventos coa parcela na que se enclava e terreo labradío unido ao sitio de “Barcias” ou “Coruto”, coa súa horta e un retazo de labradío unidos, formando unha soa finca de dous mil seiscientos noventa e tres metros cadrados (2.693 m²).

2000.237. Terreo de 34 m² (SU-BD SOLO URBANO DE BAIXA DENSIDADE), segregado da finca que se describe a continuación:
Concello de Mugardos. Parroquia de Santiago de Franza.

Vivenda unifamiliar de planta baixa e desván, no municipio de Mugardos, parroquia de Santiago de Franza, que ocupa cento nove metros cadrados (109 m²) da parcela na que se encalva, distribuída en pasillo, cociña, baño, tres dormitorios e salón-comedor; e unidas á mesma dúas bodegas, un alpendre e un garaxe, sendo a superficie construída total de douscentos corenta e cinco metros cadrados (245 m²), que se distribúen en: planta baixa destinada a vivenda, cunha superficie de cento nove metros cadrados (109 m²); e planta baixo cuberta ou desván, destinada a almacén, da superficie de sesenta e cinco metros cadrados (65 m²); e as dúas



Concello de Mugardos
(A Coruña)

bodegas de planta baixa destinadas a almacén de trinta e dous metros cadrados (32 m²) e trinta e nove metros cadrados (39 m²), respectivamente. Linda por tódolos seus ventos coa parcela na que se enclava e terreo labradío unido ao sitio de “Barcias” ou “Coruto”, coa súa horta e un retazo de labradío unidos, formando unha soa finca de dous mil seiscientos noventa e tres metros cadrados (2.693 m²).

2000.238. Terreo de 61 m² (SU-BD SOLO URBANO DE BAIXA DENSIDADE), segregado da finca que se describe a continuación:
Concello de Mugardos. Parroquia de Santiago de Franza.
Solar, no sitio de “Boado”, na parroquia de Santiago de Franza, municipio de Mugardos, da superficie de cinco centos quince metros cadrados (515 m²).

2000.239. Terreo de 198 m² (SU-BD SOLO URBANO DE BAIXA DENSIDADE), que se describe a continuación:
Concello de Mugardos.
Porción de terreo na rúa Celso Emilio Ferreiro da vila de Mugardos, dunha superficie de cento noventa e oito metros cadrados (198 m²).


2000.240. Terreo de 17,62 m² (SNR SOLO DE NÚCLEO RURAL), segregado da finca que se describe a continuación:
Concello de Mugardos. Parroquia de Santiago de Franza.
Terreo urbano, identificado como parcela P.09, no lugar de San Victorio, municipio de Mugardos, parroquia de Santiago de Franza, cunha superficie de trescentos oitenta metros con cincuenta e sete decímetros cadrados (380,57 m²).

2001- ADQUISICION FINCAS URBANAS

2001.01. Terreos adquiridos no P5-Telefónica, tal e como se describe a continuación:

a) Parroquia e Termino de Mugardos. Urbana. Un área sesenta e dous centiáreas.

b) Municipio e parroquia de Mugardos. Terreo destinado a rúa, que divide a finca primitiva en dúas, de once áreas e dezaioito centiáreas. Que dito terreo non foi finalmente destinado a rúa na súa totalidade por varia-lo trazado da mesma, de tal maneira que a parcela non ocupada polo vial ten unha superficie actual de 286 metros con 51 centímetros cadrados.



Concello de Mugardos
(A Coruña)

c) 1. Terreo a horta onde din DEBAIXO DE ALVELA de un ferrado igual a cinco áreas e cincuenta e tres centiáreas, que tras segregacións efectuadas e haberse destinado parte do terreo a vial, hoxe resulta ter a superficie de un área cincuenta e catro centiáreas.

2. Labradío en Alvela, hoxe solar en rúa Castelao, que ocupa unha superficie de setecentos once metros cadrados;

2001.02. Finca según descrición que figura deseguido:

"MUNICIPIO E PARROQUIA DE MUGARDOS:

RÚSTICA, HOXE URBANA.- Labradío ao sito de "Catedral" ou "Igrexa Nova", hoxe "Cruz dos Caídos", da superficie de cento noventa e cinco metros cadrados.

2001.03. Terreos adquiridos xunto co Concello de Ares, por mitad e iguais partes indivisas, según descrición que figura de seguido:

- MUNICIPIO DE MUGARDOS. PARROQUIA DE FRANZA

Finca urbana, de dez áreas e noventa e seis centiáreas, igual a dous ferrados; ao sitio de San Victorio.

-MUNICIPIO DE MUGARDOS. PARROQUIA DE FRANZA.

Finca urbana en SATAYUDES DE SAN VICTORIO, de dous ferrados escasos igual a dez áreas e cincuenta e catro centiáreas, se ben de recente medición resultan SEISCENTOS NOVENTA E OITO METROS CUADRADOS (698 M2).

2001.04. Terreos adquiridos xunto co Concello de Ares, por mitad e iguais partes indivisas, según descrición que figura deseguido:

MUNICIPIO DE MUGARDOS. PARROQUIA DE FRANZA

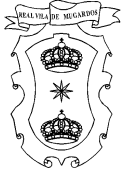
Labradío, hoxe urbana, ao sitio e lugar de ATAUDES, dunha superficie de MIL NOVECENTOS VINTE E CATRO METROS CADRADOS (1.924 M2).

2001.05. Terreo sito na rúa Cano (Cano da Rúa), da superficie de oitenta e catro metros cadrados.

2001.06. Terreo sito na Vila de Mugardos, da superficie centro dez metros cadrados.

2001.07. Parcela sita no cruzamento entre a VG-1.2 Vilar do Colo (Polígono industrial)-Mugardos e a AC-122.

2001.08. Solar sen número de policía na Rúa San Fernando, hoxe rúa Cano da Rúa, de vinte e seis metros sesenta centímetros cadrados aproximadamente,



Concello de Mugardos
(A Coruña)

cun patio ou salido á súa espalda de sesenta e nove metros cadrados; hoxe o conxunto ocupa segundo Catastro cento sesenta e cinco (165 m²).

2001.09. Porción de terreo na intersección da avenida Francisco Yáñez Badía e Rúa As Lagoas, do Concello de Mugardos, parroquia de San Julián, cunha superficie de sesenta e cinco metros con vinte e catro decímetros cadrados (65,24 m²). Segregado da finca que se describe a continuación:

Vivenda unifamiliar de planta baixa, con terreo unido, sinalada co número dez (10) da avenida Francisco Yáñez Badía do municipio de Mugardos, parroquia de San Julián, cunha superficie total construída de setenta e seis metros cadrados (76 m²), mesma superficie que ocupa na parcela na que se enclava. O conxunto ten unha superficie, segundo recente medición, douscentos doce metros con vinte e oito decímetros cadrados (212,28 m²).

2002- ADQUISICIÓN FINCAS RUSTICAS

2002.01. Monte ó sito que chaman "Pazo", de dous ferrados e cuarto de extensión, sobre un pouco máis ou menos, equivalentes a 12 áreas, trinta e tres centiáreas, aproximadamente.

2002.02. Labradio en Pumariño, de dez áreas, oitenta e dúas centiáreas.-

2002.03. Monte ó sito de "Peteiro", cunha superficie de 253 m².

2002.04. Monte ó sito de "Peteiro", cunha superficie de 448 m².

2002.05. Monte ó sito que chaman "Peteiro", de 253 m².


2002.06. Monte ó sitio que chaman "Peteiro", de 253 m².

2002.07. Monte ó sito que chaman "Peteiro", de 253 m².

2002.08. Labradío ó sito de "Cabo Leiras", de cinco áreas, cuarenta e oito centiáreas.

2002.09. Prado en "Soto da Regueira" da superficie de douscentos setenta e catro metros cuadrados.

2002.10. Terreo inculto ó sito de "Regueira" da superficie de un área trinta e sete centiáreas.



Concello de Mugardos
(A Coruña)

2002.11.- MODIFICACIÓN DA REFERENCIA CATASTRAL. Adquisición fincas sitas no entorno de O Baño, dende a Redonda ata Roibeiras.

Descrición finca agrupada:

“Municipio e Parroquia de Mugardos.

Terreo a prado, ao sitio denominado “Rio Seco”, cunha superficie de oitenta e oito áreas noventa e cinco centiáreas, hoxe e según nova medición oitenta e nove áreas noventa e seis.

2002.12.- Finca sita no Municipio e Parroquia de Mugardos.

Labradío en Rio Seco de once áreas cincuenta centiáreas que de recente medición resulta ter sete áreas noventa e oito centiáreas.

2002.13.- Adquisición de fincas, xunto cos Concellos de Ares e de Fene, no Lugar de Campo Raso, Parroquia de San Pedro de Cervás (Ares) –ao abeiro do “*Convenio de Colaboración entre os Concellos de Ares, Fene e Mugardos para o desenvolvemento conxunto da cesión ou posta a disposición de terreos para a execución da “Actuación de saneamento na zona norte da Ría de Ares e na zona sur da Ría de Ferrol. Ares, Fene e Mugardos”.*

Os concellos de Fene, Ares e Mugardos son donos das parcelas anteriormente relacionadas nas seguintes porcentaxes:

Concello de Fene: na proporción dun cincuenta por cento (50%).

Concello de Ares: na proporción dun vinte e cinco por cento (25%).

Concello de Mugardos: na proporción dun vinte e cinco por cento (25%)

Descrición finca agrupada:

“Concello de Ares. Parroquia de San Pedro de Cervás. Lugar de Campo Raso.

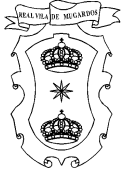
Parcela destinada a E.D.A.R., dunha superficie de dúas hectáreas noventa áreas setenta centiáreas (29.070 m²).

2003. ADQUISICIÓN FINCAS PARTE RUSTICA/PARTE URBANA

2003.01. Pastizal de vinteduas áreas, cuarenta e nove centiáreas ó sito Penedo ou Perrelas na parroquia de San Xoan de Piñeiro, Concello de Mugardos.

2004. CESIÓNS PARA VIAIS EN SOLO RÚSTICO.

2004.01. Terreo de 164 m². segregado da finca que se describe a continuación: “Labradío de vintenove áreas, oitenta e catro centiáreas, ó sito “Candela”, na parroquia de Franza, Concello de Mugardos.



Concello de Mugardos
(A Coruña)

2004.02. Terreo de 46,2 m², segregado das fincas que se describen a continuación: "Terreno a labradío, en "LAGOA", de nove áreas, trinta e dúas centiáreas.

2º.- Finca sita en "La Lagoa", de un ferrado pasado, na parroquia e municipio de Mugardos, colindante con outra propiedade da mesma.

Terreno destinado a labradío, ó sitio denominado "LAGOA", cunha superficie de catro áreas, noventa e sete centiáreas.

2004.03. Terreo de 225 m². segregado da finca que se describe a continuación: "Labradio en "Silverio" de corenta e cinco áreas e cincuenta e cinco centiáreas.

2004.04. Terreo de 238 m², segregado da finca que se describe a continuación: "Terreo a labradío ó sito de "Cardido" da superficie de vintedúas áreas e seis centiáreas.

2004.05. Terreo de 78,60 m²., segregado da finca que se describe a continuación: "Labradío en "Senande" ou "Escadas", cunha superficie de vintecinco áreas e trece centiáreas.

2004.06. Terreo de 691.50 m², segregado das fincas que se describen a continuación: "1º.- Terreo a monte en La Choza, de cinco áreas e corenta e oito centiáreas.

2º.- Terreo a monte denomeado Xunqueira, termo de Vilar, de cabida dezanove áreas e cincuenta centiáreas.

2004.07.- Terreo de 211.11 m². segregado da finca que se describe a continuación: "Labradio ó sito de "Vilar", dunha superficie de vintecinco áreas e setenta e tres centiáreas, igual a catro con setenta e sete ferrados.

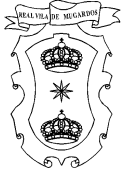
2004.08. Terreo de 44,50 m². segregado da finca que se describe a continuación: "Labradío de dez áreas, noventa e seis centiáreas, ó sito Brea.-

2004.09. Terreo de 111,00 m² (SOLO RUSTICO DE ESPECIAL PROTECCIÓN), segregado da finca que se describe a continuación:

"a) Concello de Mugardos, parroquia de San Julián de Mugardos.

Campo ó sito de REGAS, cunha cabida de dúas áreas e setenta e catro centiáreas.

2004.10. Terreo de 80m² (SOLO RUSTICO DE ESPECIAL PROTECCIÓN), segregado da finca que se describe a continuación:



Concello de Mugardos
(A Coruña)

*"a) Concello de Mugardos, parroquia de San Julian de Mugardos:
Finca no lugar do Baño, de unha hectárea, seis áreas e corenta e oito centiáreas.*

2004.11. Terreo de 90,59 m² (SOLO RUSTICO DE ESPECIAL PROTECCIÓN), segregado da finca que se describe a continuación:

a) Concello de Mugardos, parroquia de San Julian de Mugardos:

Finca segregada da Finca da Partida 37 do Inventario, tendo esta finca segregada a superficie dunha hectárea, seis áreas e corenta e cinco centiáreas (aunque no plano adxunto na partición consta como unha hectárea, sesenta e dúas áreas e corenta e cinco centiáreas).

2004.12.- Terreo de 860,12 m² (SRPC-SOLO RUSTICO DE PROTECCIÓN DE COSTAS), segregado da finca que se describe a continuación: *a) Concello de Mugardos, parroquia de Mehá:*

"Terreo ó sitio de Punta Promontoiro, destinada hoxe só en parte, a usos industriais, de setenta e cinco mil oitocentos corenta e nove metros cadrados (75.849 m²)"

2005. CESIÓN EN SOLO URBANO


2005.01. CESIÓN "PROXECTO REFORMADO DE COMPENSACIÓN O BAÑO", promovido por "Mahía Inmobiliaria S.L."

PARCELA Nº 17 (S.G.D).- Parcela ó lugar de O Baño, Termo Municipal de Mugardos, de 2.308,10 m²., que linda ó Norte coa parcela nº. 20 (Z.V.P.2), ó sur e Leste con vial, e ó Oeste con parcela nº. 20 (Z.V.P.2). Sobre esta finca atópase a edificación existente na finca aportada nº. 1 do lugar de O Baño. Composta de planta baixa, dividida en portalón de entrada, vestíbulo, capela, cociña, adegas e outros departamentos, piso alto distribuído en pasillo central, salón e diferentes habitacións. Polo lado norte ten engadido un corralón cun corpo de casa destinado a cuadras, forno e pombal, ocupando o conxunto do solar 737 m².

Esta adxudicación queda suxeita a condición suspensiva ata que polo Pleno do Concello de Mugardos se adopte acordo sobre a necesidade de dispoñer da finca.

PARCELA Nº 22 (Z.V.PU-13).- Parcela ó lugar de O Baño, Termo Municipal de Mugardos, de 3.267,15 m².,

PARCELA Nº 23 (Z.V.PU-2).- Parcela ó lugar de O Baño, Termo Municipal de Mugardos, de 461,70 m²,



Concello de Mugardos
(A Coruña)

PARCELA Nº 24 (Z.V.PU-3).- Parcela ó lugar de O Baño, Termo Municipal de Mugardos, de 1.620 m²

PARCELA Nº 25 (Z.V.PU-4).- Parcela ó lugar de O Baño, Termo Municipal de Mugardos, de 260,25 m²,

PARCELA Nº 26 (Z.V.PU-5).- Parcela ó lugar de O Baño, Termo Municipal de Mugardos, de 3.891,87 m²,

PARCELA Nº 27 (Z.V.PU-6).- Parcela ó lugar de O Baño, Termo Municipal de Mugardos, de 2.813,68 m².

PARCELA Nº 28 (EQ. ES).- Parcela ó lugar de O Baño, Termo Municipal de Mugardos, de 6.414,50 m²,

PARCELA Nº 30 (E.D.).- Parcela ó lugar de O Baño, Termo Municipal de Mugardos, de 2.281,15 m²,


PARCELA Nº 33 (Viais).- Parcela ó lugar de O Baño, Termo Municipal de Mugardos, de 19.411,45 m², constituído polo sistema viario interior ó polígono.

2005.02.- Cesión para viais efectuada por D. Inversiones y Promociones VARELA S.L., en rúa Corzás-Rúa de nova apertura (Estudio de detalle para dar cumprimento ao artigo 221 do PXOM, fixar aliñacións e rasantes e ordenación de volumes na r/Os Corzás-R/Nova apertura)

2005.03.- PROXECTO DE EQUIDISTRIBUCIÓN POLO SISTEMA DE CONCERTO DO S.U.N.C.-P8 “CANTÓN DE CORA”. FINCAS URBANAS.

2005.03.1.- Parroquia e Concello de Mugardos: urbana, denominada no Proxecto de Equidistribución SUNC-P8-“VI.01”, de cabida mil seiscientos cincuenta e cinco metros trece decímetros cadrados (1.655,13 metros cadrados),

2005.03.2.- Parroquia e Concello de Mugardos: urbana, denominada no Proxecto de Equidistribución SUNC-P8 “EL.01”, de cabida mil seiscientos tres metros e sesenta decímetros cadrados (1.603,60 metros cadrados)



Concello de Mugarodos
(A Coruña)

2005.03.3.- Parroquia e Concello de Mugarodos: urbana, denominada no Proxecto de Equidistribución SUNC-P8 como "EL.02", de cabida trescentos noventa e seis metros doce decímetros cadrados (396,12 metros cadrados)

2006. CESIÓNS PARA VIAIS EN SOLO RÚSTICO E URBANO

2006.01. Terreo de 59,40 M2, segregado da finca que se describe a continuación: Labradío en "Los Casás", de veinte áreas e cincuenta e sete centiáreas.

2006.02. Terreo de 80 m2, segregado da finca que se describe a continuación: "Labradío de vinte áreas, oito centiáreas, igual a 3 ferrados e medio, según recente medición de vinte áreas, cincuenta e cinco centiáreas, igual a tres ferrados e tres cuartos, ó sitio de San Victorio, na parroquia de Franza, Concello de Mugarodos.

2006.03. Terreo de 28,90 m2 (SNR SOLO DE NÚCLEO RURAL), segregado da finca que se describe a continuación:
Concello de Mugarodos. Parroquia de Mugarodos.
"Terreo, en parte urbano e en parte rústico, ao sitio de "BAILOSOS", por outro nome "LIMONAS" ou "EL BAÑO", dunha superficie de oitocentos vinte e un metros cadrados (821 m2).

2007.- PERMUTAS TERREOS EN SOLO URBANO

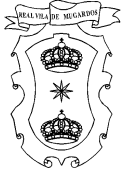
2007.01.- MUNICIPIO DE MUGARDOS. PARROQUIA DE MEHÁ.
SNR- SOLO URBANO DE NÚCLEO RURAL.

"Terreo en Travesía A Pedreira a Penedo da superficie de setenta e áreas cincuenta e nove centiáreas, e que de recente medición resulta ter a superficie de sesenta e nove áreas quince centiáreas, según consta no plano elaborado polo Enxeñeiro Técnico Agrícola, D. Jesús Martínez Martínez, que se acompaña á copia autorizada que da presente se expidan, en dito terreo atópanse enclavadas as seguintes construcións:

Casa de planta baixa na Pedreira sinalada co número 9 da superficie de sesenta metros cadrados.

As ruínas dunha casa de planta baixa da superficie de sesenta e tres metros cadrados e un terreo adicado a patio polo seu frente da mesma superficie que da casa.

Adega da superficie de cento dous metros cadrados e un patio corral ou salido unido polo mesmo vento de trinta e seis metros cadrados.



Concello de Mugardos
(A Coruña)

Casa sinalada co número 25 medindo a planta baixa oitenta e seis metros e oitenta e cinco decímetros cadrados, e a alta, que se prolonga hacia o Leste ocupando os aires da adega anteriormente descrita, cento trinta e seis metros con oitenta e cinco decímetros cadrados.

Casa sinalada co número 22, composta de planta baixa e desván, que ocupa na parcela a superficie de cuarenta metros cadrados, e coa superficie total construída de cincuenta e ún metros cadrados.

2008. CESIÓNS DE TERREOS

2008.01.- Porción de terreo ao longo da propiedade sita no lugar da Estación de Franza (San Xoan) do Concello de Mugardos, para a colocación dunha estación depuradora necesaria para o funcionamento da rede de saneamento.

2008.02. Municipio de Mugardos, parroquia de Franza. "Campo ó sitio de "Regueira" da superficie de dúas áreas setenta e catro centiáreas.

2008.03.- Municipio de Mugardos, parroquia de Franza solar sito na Avda. do Seixo, da superficie de trescentos oitenta e cinco metros cadrados (385 m²).

2008.04.- CESIÓN DE TERREOS PARA ACCESO PÚBLICO A EQUIPAMENTO DEPORTIVO. MODIFICACIÓN PUNTUAL PXOM SUNC-P1, PEDREIRA (ACCESOS A CAMPO DE FÚTBOL DE CÉSPEDE ARTIFICIAL DA PEDREIRA)

2008.04.1.- Terreo de 242,72 m², segregado da finca que se describe a continuación:

"Concello de Mugardos, parroquia de Mehá.

Labradío ó sitio de Cardido de superficie de catro áreas once centiáreas (411 m²).

2008.04.2.- Terreo de 11,64 m², segregado da finca que se describe a continuación:


"Concello de Mugardos, parroquia de Mehá.

Labradío ó sitio de Cardido de superficie de dúas áreas e setenta e catro centiáreas (274 m²).

2008.04.3.- Terreo de 231,55 m², segregado da finca que se describe a continuación:

"Concello de Mugardos, parroquia de Mehá.

Labradío ó sitio de Cardido de superficie de cinco áreas e sesenta centiáreas (560 m²).



Concello de Mugardos
(A Coruña)

2008.04.4.- Terreo de 88,74 m², segregado da finca que se describe a continuación:

"Concello de Mugardos, parroquia de Mehá.

Labradío ó sitio de Cardido de superficie de dúas áreas e setenta e cinco centiáreas (275 m²).

2008.04.5.- Terreo de 176,78 m², segregado da finca que se describe a continuación:

"Concello de Mugardos, parroquia de Mehá.

Labradío ó sitio de Cardido de superficie de cinco áreas e corenta e oito centiáreas (548 m²).

2008.04.6.- Terreo de 86,18 m², segregado da finca que se describe a continuación:

"Concello de Mugardos, parroquia de Mehá.

Labradío ó sitio de Cardido de superficie de cinco áreas e sesenta centiáreas (560 m²).

2008.04.7.- Terreo de 445,90 m², segregado da finca que se describe a continuación:

"Concello de Mugardos, parroquia de Mehá.

Monte e prado de secano ó sitio de Cardido de superficie de catorce áreas e trinta e cinco centiáreas (1435 m²).

2008.04.8.- Terreo de 139,02 m², segregado da finca que se describe a continuación:

"Concello de Mugardos, parroquia de Mehá.


Campo ó sitio de Cardido de superficie de vinte unha áreas e dúas centiáreas (2.192 m²).

2008.05.- Finca ao sitio de EL BAÑO, dunha superficie de catro mil trescentos catorce metros cadrados (4.314 m²).

2008.06.- Parcela de 829 m², destinada a lugar de estacionamento de vehículos, coa seguinte descrición:

"Finca en Rúa Apelón Suelo. 15620 MUGARDOS (A CORUÑA)

2008.07.- Terreo urbano destinado a usos deportivos, no termo municipal de Mugardos, parroquia de San Vicente de Mehá, cunha superficie de catrocentos sesenta e cinco metros cadrados (465 m²), segregado da finca que se describe a continuación:



Concello de Mugardos
(A Coruña)

Labradío destinado a campo de deportes ao sitio coñecido por “Fonte Locay”, no termo municipal de Mugardos, parroquia de San Vicente de Mehá, de unha hectárea nove áreas e oitenta centiáreas de superficie (10980 m²).

2009. CESIÓNS EN SOLO URBANO INDUSTRIAL

2009.1.- Terreo de 1.351 m² sen incluír a cuneta (SOLO URBANO INDUSTRIAL), segregado da finca que se describe a continuación:

“a) Concello de Mugardos, Parroquia de Mugardos:

“Nave industrial de planta baixa e en parte medio piso para oficinas, con terreo unido por todos os seus lindes, ao sitio de A Seaña, formando todo unha sola finca de dúas hectáreas, vinteseite áreas e setenta e seis centiáreas, de cuxa extensión corresponden á nave novecentos metros cadrados.

2010. RESOLUCIÓN DE DONACIÓNS

2010.01. Terreo sito na Vila de Mugardos, da superficie de douscentos corenta metros cadrados. E que no inventario de bens municipais aprobado polo Pleno do Concello o 30.09.1994 figura incluído coa denominación de Escola de Apelón e co código E-02.

202. CONSTRUCCIONS


2023. OUTRAS CONSTRUCCIÓNS.

2023.01. No edificio sinalado cos números un e dous na r/Contramaestre Casado

Número un. Local en planta baixa; destinado a local social municipal, ocupa una superficie de 150 m².

2023.02. Casa de planta baixa, sótano e un piso, sinalada co número 43 (antes 37), da rúa Comandante Lobo, hoxe Avenida de Galicia, nº 43, da superficie en planta de 130 m², con terreo unido ós seus costados norte e oeste, pechado sobre sí con muro propio, todo o que constitúe unha soa finca da superficie de 538 m².

2023.03. Local en r/Peteiro, 7, 2 A baixo.



Concello de Mugardos
(A Coruña)

2023.04. Inmable hoxe coñecido como Casa da Cultura, cedido a título gratuito ao Concello de Mugardos polo INSTITUTO GALEGO DE VIVENDA E SOLO, según descrición que figura a continuación:

“Na Vila de Mugardos (A Coruña). Na rúa Federico Mayo, núm. 2.

Edificio na manzana núm. cinco do Grupo de Vivendas José Antonio Girón de Velasco; composto de baixo e piso, e destinado a Fogar do Produtor, cun pequeno patio á súa espalda. Todo forma unha finca de douscentos once metros e setenta e cinco decímetros cadrados, distribuídos da seguinte forma: cento sesenta e ún metros con setenta e sete decímetros cadrados á edificación en sí; trinta e nove metros e oitenta e tres decímetros cadrados aos porches, estilo soportais; e o resto ao patio.

2023.05.- Local sito en Lg. O Cristo, finca número trinta e nove do edificio 2 portal 2.

Descrición da finca:

“Lg. O Cristo, parroquia de municipio de Mugardos(A Coruña).

PORTAL 2-PLANTA BAIXA.

FINCA NÚMERO TRINTA E NOVE.- *Local sito na planta baixa do edificio DOS-portal DOS, destinado a fins comerciais e/ou industriais, cunha superficie útil de DOUSCENTOS OITENTA E TRES METROS E CUARENTA DECÍMETROS CADRADOS. Ten como anexo na súa parte posterior ao fondo, un patio dunha superficie de CINCUENTA E ÚN METROS E QUINCE DECÍMETROS CADRADOS.”*

2023.06.- Local sito en r/Castelao, núm. 1.

Descrición da finca:

“Municipio e parroquia de Mugardos.


Na rúa Castelao, número 1.

URBANA- NÚMERO DOUS-A.- PLANTA BAIXA. *Baixo comercial sen dividir dun edificio sito enr/Castelao, número 1, na Vila de Mugardos, de 227 m2.*

2023.07.- Terreos e edificio do inmable coñecido como “Cine Zárate”

Descrición das fincas:

2023.07.1- *“Urbana: Edificio s/n destinado a bar, cine y salón de espectáculos, construído sobre o extremo Oeste da finca, sita donde nombran “Albela”, hoxe Avda. de Galicia, que ocupa a superficie aproximada de catrocentos dezaioito metros e vintecinco decímetros cadrados, engadindo unha franxa sin edificar de tres metros de ancho que leva anexa por todo o lado Este.*



Concello de Mugardos
(A Coruña)

2023.07.2.- Urbana: Solar, sin número, no sitio denominado “Albela”, hoxe Avda. de Galicia, cun ancho de sete metros e un fondo medio de vinteún e cincuenta decímetros, que fan cento cuarenta e sete metros cadrados.

2023.07.03.- Urbana: Solar sin número, denominado “Albela”, hoxe Avda. de Galicia, cun ancho uniforme de sete metros e un fondo medio de vintedous setenta e cinco decímetros que forman cento cincuenta e nove metros e vintecinco decímetros cadrados.

2023.07.4.-Urbana: Solar sin número, o sitio denominado “Albela” hoxe Avda. de Galicia, cun ancho de sete metros e un fondo medio de vintecatros metros que compoñen cento setenta e oito metros cadrados.

Resolución da cesión gratuíta do uso dos terreos do Cine Zárate efectuada ao Consorcio Galego de Servizos de Igualdade e Benestar, revertindo os terreos ao Concello, por non terse iniciado as obras do Centro de Día/Centro sociocultural, polo que se ten cumprido a condición resolutoria expresa ao non cumprirse exactamente o fin e o destino dos terreos cedidos (Acordo plenario de 28.11.2014).


2023.08.- MODIFICACIÓN DA CALIFICACIÓN DO BEN, RECTIFICACIÓN 13ª DO INVENTARIO.

Campo de fútbol de céspede e iluminación artificiais sito no lugar da Pedreira, parroquia de Meá, de superficie 5.231,61 m², enclavado na parcela cedida gratuitamente pola Sociedade Deportiva Galicia de Mugardos que se describe de seguido:

Terreos referencia catastral 1620014NJ6112S0001BU, de 6.824 m² de superficie, cedidos para o seu destino a usos deportivos – construción de campo de fútbol de herba artificial - e cúa descrición é a que figura a continuación segundo a escritura de compravenda núm. 569 outorgada ante o Notario D. Juan Miguel Miguez Sanesteban en data 16.03.1994, obrante no expediente:

“Parroquia de Mehá. Terreo a inculto ao sitio que chaman “Cardido”, de sesenta e sete áreas e trinta e dous centiáreas.

2023.09. Edificación propiedade a partes iguais xunto co Concello de Ares, denominada “Complejo Acuático do Castro”, sita no lugar de Morteirado, parroquia de Franza, composta de edificios adicados a Piscina Climatizada e Centro de Recuperación.



Concello de Mugardos
(A Coruña)

2023.10.- Locais da planta soto e planta baixa do Edificio de VPP promovido polo IGVS (locais máis garaxe), que forman parte dun edificio na intersección da rúa Eduardo Pondal coa rúa Fene.

“PREDIO NÚMERO UN.- Local en planta soto e planta baixa, cunha superficie útil en planta soto de corenta metros, con sesenta e cinco decímetros cadrados (40,65 m²), e en planta baixa de corenta e un metros cadrado (41 m²), distribuídas ambas as dúas plantas de xeito axeitado ao seu destino. Conta cunha superficie total útil de oitenta e un metros, con sesenta e cinco decímetros cadrados (81,65 m²) e ocupa na parcela na que está situada unha superficie de cincuenta e un metros, con setenta e tres decímetros cadrados (51,73 m²). Ten como anexo inseparable: Unha praza de garaxe sinalada coa letra L, cunha superficie útil de trinta metros, con noventa e sete decímetros cadrados (30,97 m²), aproximadamente, que con repercusión das zonas comúns conta cunha superficie computable para os efectos de cualificación de cincuenta metros cadrados (50 m²).

2023.11.- CENTRO DE INTERPRETACIÓN DOS RESTOS ARQUEOLÓXICOS DO XACEMENTO DO CALDOVAL (INCLUSIÓN DE REFERENCIA CATASTRAL).

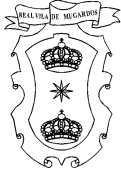
A descripción do Centro de Interpretación dos restos arqueolóxicos do Xacemento do Caldoval, unha vez acomodada á descripción xa feita nas escrituras de agrupación e declaración de obra nova, número de protocolo 170, de data 23 de abril de 2018, e á escritura de subsanación, aclaración e complemento, número de protocolo 486, de data 3 de decembro de 2018, outorgadas ante o notario D. Rolando Barro Vales, é a que de seguido se transcribe:

“Terreo urbano en Rúa Camiño do Cemiterio, municipio de Mugardos, parroquia de San Julián, que alberga o Centro de Interpretación dos restos arqueolóxicos do Xacemento do Caldoval, que ocupa a superficie construída de mil seiscentos cincuenta e tres metros cadrados (1.653 m²), dos cales catrocentos oitenta e cinco metros cadrados (485 m²) están en superficie ou sobre cota cero.

Ocupa o conxunto unha superficie de dez mil douscentos vinte e cinco metros cadrados (10.225 m²).

2023.12.- Almacén de corenta metros cadrados (40 m²), ao sitio de “Cano da Rúa”, municipio de Mugardos, con terreo unido de trescentos vinte e catro metros cadrados (324 m²).

2023.13.- Casa de planta baixa e piso, en estado ruinoso, sinalada co número dezanove (19) da Rúa Pixigo da Vila de Mugardos; a planta baixa está destinada a almacén e ten unha superficie construída de vinte e tres metros cadrados (23 m²); e



Concello de Mugardos
(A Coruña)

a planta alta está destinada tamén a almacén cunha superficie de vinte e cinco metros cadrados (25 m²).

2023.14.- Vivenda unifamiliar de planta baixa, planta primeira e planta segunda, con terreo unido, sinalada co número dezasete (17) da Rúa Pixigo do concello de Mugardos

A planta baixa está destinada a vivenda distribuída de maneira adecuada ao seu destino e ten unha superficie construída de vinte e oito metros cadrados (28 m²).

A planta primeira está destinada a vivenda, distribuída de maneira adecuada ao seu destino e ten unha superficie construída de trinta e un metros cadrados (31 m²).

A planta segunda está destinada a vivenda, distribuída de maneira adecuada ao seu destino e ten unha superficie construída de trinta e un metros cadrados (31 m²).

A vivenda así descrita ten unha superficie construída total de noventa metros cadrados (90 m²) e ocupa na finca na que está enclavada, coa que linda por tódolos seus ventos, a superficie de vinte e oito metros cadrados.

Ocupa o conxunto formado por vivenda e terreo unido a superficie de trinta metros cadrados (30 m²).
